

АО Консалтинговое агентство «Аналитика Право Сервис»

Адрес: 420107, г. Казань, ул. Островского, д.67, оф.515

р/с 40702810307500012009 в ТОЧКА ПАО БАНКА «ФК ОТКРЫТИЕ», г.Москва,

к/с 30101810845250000999, БИК 044525999

ИНН/КПП 1653017770/165901001, ОГРН 1021602841369

ОТЧЁТ

Об оценке справедливой стоимости недвижимости

Заказчик: ООО УК «ЭнергоИнвестКапитал» Д.У. ЗПИФ
недвижимости «Шаяпин»

Собственник: Владельцы инвестиционных паев ЗПИФ
недвижимости «Шаяпин» под управлением ООО
«Управляющая компания «ЭнергоИнвестКапитал»

Исполнитель: АО Консалтинговое агентство
«Аналитика Право Сервис»

Дата оценки: 28.10.2022г.

Дата составления отчета: 28.10.2022 г.

Отчёт №1759-ОН

СОДЕРЖАНИЕ

СОПРОВОДИТЕЛЬНОЕ ПИСЬМО.....	3
1. ОСНОВНЫЕ ФАКТЫ И ВЫВОДЫ.....	5
2. ЗАДАНИЕ НА ОЦЕНКУ	7
3. СВЕДЕНИЯ О ЗАКАЗЧИКЕ И ОЦЕНЩИКАХ, ПРОВОДИВШИХ ОЦЕНКУ.....	9
4. ДОПУЩЕНИЯ И ОГРАНИЧИТЕЛЬНЫЕ УСЛОВИЯ, ИСПОЛЬЗОВАННЫЕ ОЦЕНЩИКОМ ПРИ ПРОВЕДЕНИИ ОЦЕНКИ (В ТОМ ЧИСЛЕ СПЕЦИАЛЬНЫЕ).	11
5. ПЕРЕЧЕНЬ ИСТОЧНИКОВ ИНФОРМАЦИИ.	12
6. ЗАЯВЛЕНИЕ О СООТВЕТСТВИИ.	13
7. ПРИМЕНЯЕМЫЕ СТАНДАРТЫ ОЦЕНОЧНОЙ ДЕЯТЕЛЬНОСТИ И ОБОСНОВАНИЕ ИХ ПРИМЕНЕНИЯ.....	14
8. АНАЛИЗ РЫНКА ОБЪЕКТА ОЦЕНКИ И ОБОСНОВАНИЕ ЗНАЧЕНИЙ ИЛИ ДИАПАЗОНОВ ЗНАЧЕНИЙ ЦЕНООБРАЗУЮЩИХ ФАКТОРОВ.	19
9. ОПИСАНИЕ ПРОЦЕССА ОЦЕНКИ ОБЪЕКТА ОЦЕНКИ В ЧАСТИ ПРИМЕНЕНИЯ ПОДХОДОВ С ПРИВЕДЕНИЕМ РАСЧЕТОВ ИЛИ ОБОСНОВАНИЕ ОТКАЗА ОТ ПРИМЕНЕНИЯ ПОДХОДОВ К ОЦЕНКЕ ОБЪЕКТА ОЦЕНКИ.....	34
9.1. РАСЧЁТ СТОИМОСТИ В РАМКАХ ЗАТРАТНОГО ПОДХОДА	35
9.2. РАСЧЕТ СТОИМОСТИ В РАМКАХ ДОХОДНОГО ПОДХОДА.	42
9.3. РАСЧЕТ СТОИМОСТИ В РАМКАХ СРАВНИТЕЛЬНОГО ПОДХОДА.....	42
10. СОГЛАСОВАНИЕ РЕЗУЛЬТАТОВ ОЦЕНКИ.....	53
11. ЗАКЛЮЧЕНИЕ О СПРАВЕДЛИВОЙ СТОИМОСТИ.....	54
12. СУЖДЕНИЕ О ВОЗМОЖНЫХ ГРАНИЦАХ ИНТЕРВАЛА ИТОГОВОЙ СТОИМОСТИ.....	55
13. ПЕРЕЧЕНЬ ДОКУМЕНТОВ ИСПОЛЬЗУЕМЫХ ОЦЕНЩИКОМ:.....	57

Уважаемый Ильяс Зуфарович!

На основании Договора №10/11 от 23.08.2011г., заключённого между ООО УК «ЭнергоИнвестКапитал» Д.У. ЗПИФ недвижимости «Шалыпин» и АО Консалтинговое агентство «Аналитика Право Сервис», Оценщиками АО Консалтинговое агентство «Аналитика Право Сервис» в соответствии с Заданием на оценку от 27.10.2022г., была произведена оценка справедливой стоимости недвижимости, принадлежащей ЗПИФ недвижимости «Шалыпин».

Определение справедливой стоимости объектов недвижимости производилось для отражения справедливой стоимости объектов оценки, включенных в состав ЗПИФ недвижимости «Шалыпин». Оценка проводилась в соответствии с законом «Об оценочной деятельности в РФ» № 135 -ФЗ от 29.07.98 г., федеральными стандартами ФСО №1, ФСО №2 и ФСО №3, утвержденными приказами Минэкономразвития России от 20.05.2015 г. №№ 297, 298, 299, федеральным стандартом ФСО №7, утверждённого приказом Минэкономразвития России от 25.09.2014г. №611, в соответствии МСО 2013 (IVS 2013), Международным стандартом финансовой отчетности (IFRS) 13 «Оценка справедливой стоимости», Стандартами и правилами СРО НП Деловой Союз Оценщиков» (Протокол № 8.1 от 03 марта 2011 года), с изменениями и дополнениями, утверждено Решением Президиума Некоммерческого партнерства СРО «Деловой Союз Оценщиков» (Протокол №59 от 10 августа 2015 года), а также в соответствии с другими нормативными актами и стандартами, действующими в области оценочной деятельности. Необходимая информация, анализ и расчеты приведены в отчете в полном объёме, отдельные части которого не могут трактоваться отдельно.

На основании информации, представленной и проанализированной в приведенном ниже отчете, Оценщики пришли к заключению, что:

СПРАВЕДЛИВАЯ (РЫНОЧНАЯ) СТОИМОСТЬ ОБЪЕКТОВ НЕДВИЖИМОГО ИМУЩЕСТВА, ПРИНАДЛЕЖАЩЕГО ВЛАДЕЛЬЦАМ ИНВЕСТИЦИОННЫХ ПАЕВ ЗПИФ НЕДВИЖИМОСТИ «ШАЛЯПИН» ПО СОСТОЯНИЮ НА 28.10.2022Г. СОСТАВЛЯЕТ: 10 706 418 (ДЕСЯТЬ МИЛЛИОНОВ СЕМЬСОТ ШЕСТЬ ТЫСЯЧ ЧЕТЫРЕСТА ВОСЕМНАДЦАТЬ) РУБЛЕЙ, В ТОМ ЧИСЛЕ 1 784 403 (ОДИН МИЛЛИОН СЕМЬСОТ ВОСЕМЬДЕСЯТ ЧЕТЫРЕ ТЫСЯЧИ ЧЕТЫРЕСТА ТРИ) РУБЛЯ НДС:

№ п/п	Объект оценки	Площадь, кв.м.	Справедливая стоимость объекта оценки, без НДС, руб.	НДС, руб.	Справедливая стоимость всего объекта оценки, с НДС, руб.
1	Здание, назначение: нежилое, наименование: База отдыха "Зеленый бор", 1-этажное, общая площадь 183,4 кв.м., инв. №17649, кадастровый № 16:24:090201:9654, расположенное по адресу: 422625, Республика Татарстан, р-н Лаишевский муниципальный, д. Боровое Матюшино;	183,4	1 634 100	326 820	1 960 920
2	Здание, назначение: нежилое, наименование: Дачный домик, 2-этажное, общая площадь 114,6 кв.м., инв. №22822, кадастровый № 16:24:260201:1369, расположенное по адресу: Республика Татарстан, Лаишевский муниципальный район, 45 квартал Матюшинского лесничества.	114,6	915 200	183 040	1 098 240
3	Право аренды на земельный участок, общая площадь 6200 кв.м., кадастровый номер 16:24:260201:99, расположенный по адресу: Республика Татарстан, Лаишевский муниципальный район, Матюшинское сельское поселение, Пригородное лесничество, Матюшинское участковое лесничество, квартал № 45,	6 200,00	4 305 487	861 097	5 166 584

	выдел 4				
4	Право аренды на земельный участок, общая площадь 2380+/-854 кв.м., кадастровый номер 16:24:260201:3370, расположенный по адресу: Республика Татарстан, Лаишевский муниципальный район, Матюшинское сельское поселение, Пригородное лесничество, квартал № 45, часть выдела 4	2 380,00	2 067 228	413 446	2 480 674
Итого стоимость, руб.			8 922 015	1 784 403	10 706 418

Выводы, содержащиеся в отчете, основаны на расчетах, заключениях и иной информации, полученной в результате исследования рынка и предоставленной заказчиком, а также на собственном опыте и профессиональных знаниях. Предполагалось, что с момента получения последней информации не произошло событий, способных существенно изменить рыночную стоимость объектов оценки.

Если у Вас возникнут какие-либо вопросы, касающиеся оценки или методики ее проведения, пожалуйста, обращайтесь непосредственно к нам

**Генеральный директор
АО Консалтинговое агентство «Аналитика
Право Сервис»/Оценщик**



[Handwritten signature]

Карасёв Д.А.

1. ОСНОВНЫЕ ФАКТЫ И ВЫВОДЫ

Общая информация, идентифицирующая объект оценки;					
Объекты оценки с указанием характеристик	1. Здание, назначение: нежилое, наименование: База отдыха "Зеленый бор", 1-этажное, общая площадь 183,4 кв.м., инв. №17649, кадастровый № 16:24:090201:9654, расположенное по адресу: 422625, Республика Татарстан, р-н Лаишевский муниципальный, д. Боровое Матюшино;				
	2. Здание, назначение: нежилое, наименование: Дачный домик, 2-этажное, общая площадь 114,6 кв.м., инв. №22822, кадастровый № 16:24:260201:1369, расположенное по адресу: Республика Татарстан, Лаишевский муниципальный район, 45 квартал Матюшинского лесничества.				
	3. Право аренды на земельный участок, общая площадь 6200 кв.м., кадастровый номер 16:24:260201:99, расположенный по адресу: Республика Татарстан, Лаишевский муниципальный район, Матюшинское сельское поселение, Пригородное лесничество, Матюшинское участковое лесничество, квартал № 45, выдел 4.				
	4. Право аренды на земельный участок, общая площадь 2380+/-854 кв.м., кадастровый номер 16:24:260201:3370, расположенный по адресу: Республика Татарстан, Лаишевский муниципальный район, Матюшинское сельское поселение, Пригородное лесничество, Матюшинское участковое лесничество, квартал № 45, часть выдела 4				
Балансовая стоимость	8 733 262 руб. (без НДС)				
Собственник объекта оценки	Владельцы инвестиционных паев Закрытого паевого инвестиционного фонда недвижимости «Шалыпин» под управлением ООО «Управляющая компания «ЭнергоИнвестКапитал»				
Основание проведения оценки	Договор №10/11 от 23.08.2011г., и задание на оценку от 27.10.2022г.				
Вид определяемой стоимости	Справедливая стоимость				
Цель оценки	Определение справедливой стоимости				
Предполагаемое использование результатов оценки	Определение справедливой стоимости объекта оценки, в соответствии с МСФО №13.				
Правоподтверждающие документы	Свидетельства, технические и кадастровые паспорта на объекты оценки. Приведены в приложении к настоящему Отчёту				
Дата оценки	28.10.2022 г.				
Ограничения и пределы применения полученной итоговой стоимости	Результаты оценки могут быть использованы только для подтверждения справедливой стоимости чистых активов фондов соответствии с МСФО №13. В иных случаях и для других целей результаты настоящей оценки не применимы.				
Результаты оценки, полученные при применении различных подходов к оценке;					
№ п.п.	Наименование	Общая площадь, кв.м..	Стоимость, рассчитанная с помощью Затратного подхода, руб.	Стоимость, рассчитанная с помощью Сравнительного подхода, руб.	Стоимость, рассчитанная с помощью Доходного подхода, руб.
1	Здание, назначение: нежилое, наименование: База отдыха "Зеленый бор", 1-этажное, общая площадь 183,4 кв.м., инв. №17649, кадастровый № 16:24:090201:9654, расположенное по адресу: 422625, Республика Татарстан, р-н Лаишевский муниципальный, д. Боровое Матюшино;	183,4	1 960 920	Не применялся	Не применялся
2	Здание, назначение: нежилое, наименование: Дачный домик, 2-этажное, общая площадь 114,6 кв.м., инв. №22822, кадастровый № 16:24:260201:1369, расположенное по адресу: Республика Татарстан, Лаишевский муниципальный район, 45 квартал Матюшинского лесничества.	114,6	1 098 240	Не применялся	Не применялся

3	Право аренды на земельный участок, общая площадь 6200 кв.м., кадастровый номер 16:24:260201:99, расположенный по адресу: Республика Татарстан, Лаишевский муниципальный район, Матюшинское сельское поселение, Пригородное лесничество, Матюшинское участковое лесничество, квартал № 45, выдел 4	6 200,00	Не применялся	5 166 584	Не применялся
4	Право аренды на земельный участок, общая площадь 2380+/-854 кв.м., кадастровый номер 16:24:260201:3370, расположенный по адресу: Республика Татарстан, Лаишевский муниципальный район, Матюшинское сельское поселение, Пригородное лесничество, Матюшинское участковое лесничество, квартал № 45, часть выдела 4	2 380,00	Не применялся	2 480 674	Не применялся
ИТОГОВАЯ ВЕЛИЧИНА СПРАВЕДЛИВОЙ СТОИМОСТИ ОБЪЕКТОВ ОЦЕНКИ СОСТАВЛЯЕТ 10 706 418 (ДЕСЯТЬ МИЛЛИОНОВ СЕМЬСОТ ШЕСТЬ ТЫСЯЧ ЧЕТЫРЕСТА ВОСЕМНАДЦАТЬ) РУБЛЕЙ, В ТОМ ЧИСЛЕ 1 784 403 (ОДИН МИЛЛИОН СЕМЬСОТ ВОСЕМЬДЕСЯТ ЧЕТЫРЕ ТЫСЯЧИ ЧЕТЫРЕСТА ТРИ) РУБЛЯ НДС, В СОСТАВЕ:					
№ п/п	Объект оценки	Площадь, кв.м.	Справедливая стоимость объекта оценки, без НДС, руб.	НДС, руб.	Справедливая стоимость всего объекта оценки, с НДС, руб.
1	Здание, назначение: нежилое, наименование: База отдыха "Зеленый бор", 1-этажное, общая площадь 183,4 кв.м., инв. №17649, кадастровый № 16:24:090201:9654, расположенное по адресу: 422625, Республика Татарстан, р-н Лаишевский муниципальный, д. Боровое Матюшино;	183,4	1 634 100	326 820	1 960 920
2	Здание, назначение: нежилое, наименование: Дачный домик, 2-этажное, общая площадь 114,6 кв.м., инв. №22822, кадастровый № 16:24:260201:1369, расположенное по адресу: Республика Татарстан, Лаишевский муниципальный район, 45 квартал Матюшинского лесничества.	114,6	915 200	183 040	1 098 240
3	Право аренды на земельный участок, общая площадь 6200 кв.м., кадастровый номер 16:24:260201:99, расположенный по адресу: Республика Татарстан, Лаишевский муниципальный район, Матюшинское сельское поселение, Пригородное лесничество, Матюшинское участковое лесничество, квартал № 45, выдел 4	6 200,00	4 305 487	861 097	5 166 584
4	Право аренды на земельный участок, общая площадь 2380+/-854 кв.м., кадастровый номер 16:24:260201:3370, расположенный по адресу: Республика Татарстан, Лаишевский муниципальный район, Матюшинское сельское поселение, Пригородное лесничество, Матюшинское участковое лесничество, квартал № 45, часть выдела 4	2 380,00	2 067 228	413 446	2 480 674
Итого стоимость, руб.			8 922 015	1 784 403	10 706 418

2. ЗАДАНИЕ НА ОЦЕНКУ

Неотъемлемое приложение к договору №10/11 от 23.08.2011 года

ООО «УК «ЭнергоИнвестКапитал» Д.У. ЗПИФ недвижимости «Шалыпин», именуемое в дальнейшем «Заказчик», в лице Временно исполняющего обязанности генерального директора Набиева Ильяса Зуфаровича, действующего на основании Доверенности от 19.07.2022, зарегистрированной в реестре №16/183-н/16-2022-6-644, с одной стороны, и **Акционерное общество Консалтинговое агентство «Аналитика Право Сервис»**, именуемое в дальнейшем «Исполнитель», в лице Генерального директора Карасёва Дениса Александровича, действующего на основании Устава, с другой стороны, совместно именуемые «Стороны», составили настоящее Задание на оценку в соответствии с Договором №10/11 от «23» августа 2011 г. и являющееся неотъемлемой частью указанного Договора.

Наименование объекта оценки	<p>1. Здание, назначение: нежилое, наименование: База отдыха "Зеленый бор", 1-этажное, общая площадь 183,4 кв.м., инв. №17649, кадастровый № 16:24:090201:9654, расположенное по адресу: 422625, Республика Татарстан, р-н Лаишевский муниципальный, д. Боровое Матюшино;</p> <p>2. Здание, назначение: нежилое, наименование: Дачный домик, 2-этажное, общая площадь 114,6 кв.м., инв. №22822, кадастровый № 16:24:260201:1369, расположенное по адресу: Республика Татарстан, Лаишевский муниципальный район, 45 квартал Матюшинского лесничества.</p> <p>3. Право аренды на земельный участок, общая площадь 6200 кв.м., кадастровый номер 16:24:260201:99, расположенный по адресу: Республика Татарстан, Лаишевский муниципальный район, Матюшинское сельское поселение, Пригородное лесничество, Матюшинское участковое лесничество, квартал № 45, выдел 4.</p> <p>4. Право аренды на земельный участок, общая площадь 2380+/-854 кв.м., кадастровый номер 16:24:260201:3370, расположенный по адресу: Республика Татарстан, Лаишевский муниципальный район, Матюшинское сельское поселение, Пригородное лесничество, Матюшинское участковое лесничество, квартал № 45, часть выдела 4</p>
Собственник объекта оценки	ООО «УК «ЭнергоИнвестКапитал» Д. У. ЗПИФ недвижимости «Шалыпин»
Предоставленные документы	Свидетельства, технические и кадастровые паспорта на объекты оценки
Сведения об оценщике выполняющем оценку	<p>Карасёв Денис Александрович, Диплом о профессиональной переподготовке ПП № 411282, Регистрационный номер 2512-1Д выдан 20.02.2001г. Межотраслевым институтом повышения квалификации и переподготовки руководящих кадров и специалистов Российской экономической академии им. Г.В. Плеханова в 2001 году по Специализации «Оценка стоимости предприятия» (бизнеса), член СРО НП «Деловой Союз Оценщиков» с 04.07.2019 г, Регистрационный номер 1115, Адрес СРО: 119180, Россия, г. Москва, ул. Большая Якиманка, д. 31, оф. 322, стр. 1.</p> <p>Стаж в оценочной деятельности с 03.02.1998г. (24 года).</p> <p>Полис обязательного страхования гражданской ответственности АО «АльфаСтрахование» №4991R/776/500017/22 страховая сумма 20 000 000 рублей, лимит ответственности 20 000 000 рублей, срок действия с 28.05.2022г. по 27.05.2023г</p> <p>Полис обязательного страхования гражданской ответственности юридического лица АО Консалтинговое агентство «Аналитика Право Сервис» выдан АО «АльфаСтрахование» №4991R/776/500014/22 страховая сумма 50 000 000 рублей, лимит ответственности 50 000 000 рублей, срок действия с 31.03.2022г. по 30.03.2023г.</p> <p>Квалификационный аттестат в области оценочной деятельности:</p> <p>Квалификационный аттестат по направлению – оценка недвижимости № 023646-1 от 02.07.2021 Выдан Федеральным бюджетным учреждением "Федеральный ресурсный центр по организации подготовки управленческих кадров", Срок действия до 02.07.2024г.</p>
Допущения и ограничения	<p>1. Все факты, положения и заявления, не упомянутые в отчете, не имеют силы. Приведенные условия могут быть изменены или преобразованы только при обоюдном согласии Оценщика и Заказчика.</p> <p>2. Отчет достоверен лишь в полном объеме и в указанных в нем целях.</p> <p>3. При проведении оценки предполагалось отсутствие каких-либо скрытых фактов, влияющих на результаты оценки, таких как состояние почвы и грунтов. Оценщик не несет ответственности ни за наличие таких скрытых фактов, ни за необходимость выявления таковых. Оценщик не несет также ответственности за оценку состояния объектов, которая требует проведения специальных исследований.</p> <p>4. Оценщик не принимает на себя ответственность за документацию, предоставленную Заказчиком. Ответственность за такого рода документацию, относящуюся к оцениваемым объектам, несет Заказчик.</p> <p>5. Ни Заказчик, ни Оценщик не могут использовать отчет иначе, чем это предусмотрено договором на оценку. Учитывая цели оценки и необходимость использования ее результатов в рамках финансово - хозяйственной деятельности, Заказчик и Оценщик не гарантируют конфиденциальность настоящего отчета. Заказчик и Оценщик принимают условия не упоминать полностью или частично настоящий отчет где-либо, если это не связано с целями настоящей оценки.</p> <p>6. От Оценщика не требуется проведения дополнительных работ или свидетельствований иным способом по поводу произведенной оценки, а также в связи с объектами оценки.</p> <p>7. Мнение Оценщика относительно справедливой стоимости действительно только на дату оценки. Оценщик не принимает на себя никакой ответственности за изменение экономических, юридических и иных факторов, которые могут возникнуть после этой даты и повлиять на рыночную ситуацию, и, следовательно, на стоимость объекта. Информация, использованная в процессе настоящей оценки, представляется надежной, но Оценщик не гарантирует ее полной достоверности. Предполагается, что проведенный анализ и сделанные заключения не основываются на каких-либо предвзятых мнениях.</p>
Сведения об обременениях и	Доверительное управление

ограничения на объект оценки (Аренда, залог, арест, сервитут и т.п.)	
Вид определяемой стоимости, <i>нужное подчеркнуть.</i>	Рыночная, <u>Справедливая</u> , Инвестиционная, Ликвидационная, Кадастровая.
Предполагаемое использование результата оценки	Для отражения справедливой стоимости объектов оценки, включенных в состав ЗПИФ недвижимости «Шаляпин»
Цель оценки	Определение справедливой стоимости объекта оценки, в соответствии с МСФО 13.
Балансовая стоимость (руб.)	8 733 262 руб. (без НДС)
Дата оценки	28.10.2022г.
Период проведения оценки:	27.10.2022г. - 28.10.2022 г.
Срок проведения оценки:	1 рабочий день

3. СВЕДЕНИЯ О ЗАКАЗЧИКЕ И ОЦЕНЩИКАХ, ПРОВОДИВШИХ ОЦЕНКУ.

Заказчик	
Организационно-правовая форма и полное наименование	Общество с ограниченной ответственностью УК «ЭнергоИнвестКапитал» Д.У. ЗПИФ недвижимости «Шалапин»
ИНН/КПП	7716580524/165501001
ОГРН	5077746957426
Дата присвоения ОГРН	20.06.2007г
Юридический адрес	420111, Республика Татарстан, г.Казань, ул.Пушкина, д. 11, офис 6
Оценщик	
Фамилия, имя, отчество оценщика	Карасёв Денис Александрович
Местонахождение оценщика	420138, Республика Татарстан, г. Казань, ул. Дубравная, д.33, кв.26
Информация о членстве в саморегулируемой организации оценщиков	Включён в реестр членов СРО НП «Деловой Союз Оценщиков» «04» июля 2019 г, Регистрационный номер 1115, Адрес: 119180, Россия, г. Москва, ул. Большая Якиманка, д. 31, оф. 322
Номер и дата выдачи документа, подтверждающего получение профессиональных знаний в области оценочной деятельности	Диплом о профессиональной переподготовке ПП № 411282, Регистрационный номер 2512-1Д выдан 20.02.2001г. Межотраслевым институтом повышения квалификации и переподготовки руководящих кадров и специалистов Российской экономической академии им. Г.В. Плеханова в 2001 году по Специализации «Оценка стоимости предприятия» (бизнеса); Квалификационный аттестат по направлению оценочной деятельности «Оценка недвижимости» № 023646-1 от 02.07.2021г. Выдан Федеральным бюджетным учреждением «Федеральный ресурсный центр по организации подготовки управленческих кадров», Срок действия до 02.07.2024г.
Сведения о страховании гражданской ответственности оценщика	Полис обязательного страхования гражданской ответственности АО «АльфаСтрахование» №4991R/776/500017/22 страховая сумма 20 000 000 рублей, лимит ответственности 20 000 000 рублей, срок действия с 28.05.2022г. по 27.05.2023г.
Стаж работы в оценочной деятельности	С 1998 года
Место нахождения Оценщика	420138, Республика Татарстан г. Казань, ул. Дубравная, д.33, кв.26
Телефон Оценщика	8-987-297-27-70
Электронная почта Оценщика	karassev-ne@yandex.ru
Сведения о независимости оценщика	Оценщик не является учредителем, собственником, акционером, должностным лицом или работником юридического лица - заказчика, лицом, имеющим имущественный интерес в объекте оценки, не состоит с указанными лицами в близком родстве или свойстве. Оценщик не имеет вещные или обязательственные права вне договора, не является участником (членом) или кредитором юридического лица - заказчика, а юридическое лицо не является кредитором или страховщиком оценщика. Размер оплаты оценщику за проведение оценки объекта оценки не зависит от итоговой величины стоимости объекта оценки. Юридическое лицо не имеет имущественный интерес в объекте оценки и (или) не является аффилированным лицом заказчика. Размер денежного вознаграждения за проведение оценки объекта оценки не зависит от итоговой величины стоимости объекта оценки.
Юридическое лицо, с которым оценщики заключили трудовой договор:	
Организационно-правовая форма и полное наименование	Акционерное общество Консалтинговое Агентство «Аналитика Право Сервис»

Местонахождение	420107, РТ г. Казань, ул. Островского, д. 67, оф. (34)515
ОГРН	1021602841369
Дата присвоения ОГРН	14.11.2002 года
Сведения о страховании гражданской ответственности юридического лица	Полис обязательного страхования гражданской ответственности юридического лица АО Консалтинговое агентство «Аналитика Право Сервис» выдан АО «АльфаСтрахование» №4991R/776/500014/22 страховая сумма 50 000 000 рублей, лимит ответственности 50 000 000 рублей, срок действия с 31.03.2022г. по 30.03.2023г.
Реквизиты	АО Консалтинговое агентство «Аналитика Право Сервис» Адрес: Россия, Татарстан, ИНН/КПП 1653017770/165901001, ОГРН, р/с 40702810307500012009 в ТОЧКА ПАО БАНКА «ФК ОТКРЫТИЕ», г.Москва, к/с 30101810845250000999, БИК 044525999.
Почта Юридического лица	APravoService@yandex.ru
Сведения о независимости юридического лица, с которым оценщик заключил трудовой договор	Юридическое лицо с которым оценщик заключил трудовой договор не является учредителем, собственником, акционером - заказчика, лицом, имеющим имущественный интерес в объекте оценки, не имеет вещные или обязательственные права вне договора, не является участником (членом) или кредитором юридического лица - заказчика, а юридическое лицо не является кредитором или страховщиком оценщика. Размер оплаты за проведение оценки объекта оценки не зависит от итоговой величины стоимости объекта оценки. Юридическое лицо не имеет имущественный интерес в объекте оценки и (или) не является аффилированным лицом заказчика. Размер денежного вознаграждения за проведение оценки объекта оценки не зависит от итоговой величины стоимости объекта оценки.
Информация обо всех привлекаемых к проведению оценки и подготовке отчета об оценке организациях и специалистах	
Сторонние организации и специалисты не привлекались	

4. ДОПУЩЕНИЯ И ОГРАНИЧИТЕЛЬНЫЕ УСЛОВИЯ, ИСПОЛЬЗОВАННЫЕ ОЦЕНЩИКОМ ПРИ ПРОВЕДЕНИИ ОЦЕНКИ (В ТОМ ЧИСЛЕ СПЕЦИАЛЬНЫЕ).

Нижеследующие предположения и ограничивающие условия являются неотъемлемой частью настоящего отчета:

1. Все факты, положения и заявления, не упомянутые в отчете, не имеют силы. Приведённые условия могут быть изменены или преобразованы только при обоюдном согласии Оценщика и Заказчика. Среди изменяемых условий, могут быть только юридические условия, относящиеся к описанию ситуации, в которой находится объект оценки на дату оценки;
2. Настоящий отчет достоверен лишь в полном объеме и в указанных в нем целях;
3. Оценка проводилась в соответствии с законом «Об оценочной деятельности в РФ» № 135 -ФЗ от 29.07.98 г., федеральными стандартами ФСОН№1, ФСОН№2 и ФСОН№3, утвержденными приказами Минэкономразвития России №№ 297, 298, 299 от 20.05.2015г., и являющимися обязательными к применению при осуществлении оценочной деятельности, а также ФСОН№7 утвержденный приказом Минэкономразвития РФ №611 от 25.09.2014г., являющийся обязательным к применению при оценке недвижимого имущества;
4. При проведении оценки предполагалось отсутствие каких-либо скрытых фактов, влияющих на результаты оценки. Оценщик не несет также ответственности за оценку состояния объектов, которая требует проведения специальных исследований.
5. Оценщик не принимает на себя ответственность за документацию, предоставленную Заказчиком. Ответственность за такого рода документацию, относящуюся к оцениваемым объектам, несет Заказчик.
6. Ни Заказчик, ни Оценщик не могут использовать отчет иначе, чем это предусмотрено договором на оценку. Учитывая цели оценки и необходимость использования ее результатов для целей кредитования, Заказчик и Оценщик не гарантируют конфиденциальность настоящего отчета. Заказчик и Оценщик принимают условия не упоминать полностью или частично настоящий отчет где-либо, если это не связано с целями настоящей оценки.
7. От Оценщика не требуется проведения дополнительных работ по произведённой оценке.
8. Мнение Оценщика относительно справедливой стоимости действительно только на дату оценки. Оценщик не принимает на себя никакой ответственности за изменение экономических, юридических и иных факторов, которые могут возникнуть после этой даты и повлиять на рыночную ситуацию, и, следовательно, на стоимость объекта. Информация, использованная в процессе настоящей оценки, представляется надёжной, но Оценщик не гарантирует ее полной достоверности. Предполагается, что проведённый анализ и сделанные заключения не основываются на каких-либо предвзятых мнениях;
9. При оценке были использованы фотоматериалы объектов оценки представленные Заказчиком, в связи с пандемией ковид-19 и связанными с ними ограничениями оценщик не смог самостоятельно осмотреть объект оценки;
10. Сумма денежного выражения ценности объекта оценки, справедливая стоимость, указанная в настоящем Отчете об оценке, носит рекомендательный характер для целей совершения действий с рассмотренным Объектом.

5. ПЕРЕЧЕНЬ ИСТОЧНИКОВ ИНФОРМАЦИИ.

Оценщиком при проведении оценки объекта оценки были использованы данные размещенные в средствах массовой информации.

Перечень источников внешней информации

- Мониторинг социально-экономического развития Российской Федерации (Источник: МЭРТ РФ, www.economy.gov.ru);
- Информационный портал <http://www.zemlemer.ru/>;
- Информационный портал <http://www.roszem.ru/>;
- Газета «Из рук в руки» <http://irr.ru/>;
- Информационный портал <http://www.zem.ru/>;
- Информационный портал <https://kazan.cian.ru>;
- Информационный портал <https://www.avito.ru>;
- Информационный портал «Народная земля» - <http://www.narzem.ru>;
- Информационный портал - <https://torgi.gov.ru>;
- Коммерческая информация компаний (прайс-листы и информационные бюллетени).
- Другие вспомогательные источники, указанные по тексту настоящего Отчета.

Перечень нормативных актов

- Гражданский кодекс РФ (часть I от 30.11.1994 г. №51-ФЗ, часть II от 26.01.1996 г. №14-ФЗ, часть III от 26.11.2001 г. №146-ФЗ).
- Налоговый кодекс РФ (часть I от 31.07.1998 г. №146-ФЗ, часть II от 05.08.2000 г. №117-ФЗ) в посл. ред.
- Федеральный Закон «Об оценочной деятельности в Российской Федерации» №135-ФЗ от 29.07.1998 г.
- Федеральный стандарт оценки «Общие понятия оценки, подходы к оценке и требования к проведению оценки (ФСО №1)», обязательный к применению при осуществлении оценочной деятельности, утвержденный приказом Минэкономразвития России от 20.05.2015 г. №297.
- Федеральный стандарт оценки «Цель оценки и виды стоимости (ФСО №2)», обязательный к применению при осуществлении оценочной деятельности, утвержденный приказом Минэкономразвития России от 20.05.2015 г. №298.
- Федеральный стандарт оценки «Требования к отчету об оценке (ФСО №3)», обязательный к применению при осуществлении оценочной деятельности, утвержденный приказом Минэкономразвития России от 20.05.2015 г. №299.
- Федеральный стандарт оценки «Оценка недвижимости (ФСО №7)», утвержденный приказом Минэкономразвития РФ от 25.09.2014 N 611.
- Международный стандарт финансовой отчетности (IFRS) 13 «Оценка справедливой стоимости».
- Стандарты и правила СРО НП Деловой Союз Оценщиков» (Протокол № 8.1 от 03 марта 2011 года), с изменениями и дополнениями, утверждено Решением Президиума Некоммерческого партнерства СРО «Деловой Союз Оценщиков» (Протокол №59 от 10 августа 2015 года).

Перечисленный перечень использованных при проведении оценки данных не содержит сведений о методической литературе, объем которой может исчисляться десятками позиций.

Прочие источники информации, используемые в настоящем Отчете, указаны по тексту Отчета.

6. ЗАЯВЛЕНИЕ О СООТВЕТСТВИИ.

Подписавшие данный отчет надлежащие оценщики (далее Оценщики) настоящим заявляют, что в соответствии с имеющимися у них данными:

- Все факты, изложенные в настоящем отчете, нами проверены, верны и соответствуют действительности.
- Приведенные анализы, мнения и выводы ограничиваются лишь принятыми нами предположениями и существующими ограничительными условиями, и допущениями, являющихся частью настоящего отчета, и представляют собой наши личные беспристрастные профессиональные формулировки.
- В отношении имущества, являющегося предметом настоящего отчета, оценщики не имеют никакой личной заинтересованности ни сейчас, ни в перспективе, а также не состоят в родстве, не имеют никаких личных интересов или пристрастности по отношению к лицам, являющимся на дату вступления в силу настоящего отчета владельцами оцененной нами недвижимости или намеревающихся совершить с ней сделку.
- Оплата услуг оценщиков не связана с обусловленной или заранее установленной стоимостью имущества или с деятельностью по оценке имущества, благоприятствующей интересам клиента, с суммой стоимости оцененного имущества, с достижением оговоренных или с возникновением последующих событий и совершением сделки с имуществом.
- Оценка была проведена, а отчет составлен в соответствии с Федеральным законом от 29 июля 1998 № ФЗ-135 «Об оценочной деятельности в Российской Федерации» и федеральными стандартами оценки ФСО № 1, ФСО № 2, ФСО № 3, ФСО № 7.
- Согласно Информационного письма Президиума Высшего Арбитражного Суда Российской Федерации «О рассмотрении арбитражными судами дел об оспаривании оценки имущества, произведенной независимым оценщиком» № 92 от 30.05.2005 г. оспаривание достоверности величины стоимости объекта оценки, определенной независимым оценщиком, путем предъявления самостоятельного иска возможно только в том случае, когда законом или иным нормативным актом предусмотрена обязательность такой величины для сторон сделки, государственного органа, должностного лица, органов управления юридического лица. Кроме того, в этом случае оспаривание достоверности величины стоимости объекта оценки возможно только до момента заключения договора (издания акта государственным органом либо принятия решения должностным лицом или органом управления юридического лица). Обязательный характер величины стоимости объекта оценки, установленной независимым оценщиком, предусмотрен, в частности, статьей 15 Федерального закона «Об обществах с ограниченной ответственностью», пунктом 3 статьи 34 и пунктом 3 статьи 75 Федерального закона «Об акционерных обществах», частью 2 статьи 3 Федерального закона «Об ипотечных ценных бумагах». Если законом или иным нормативным актом для сторон сделки, государственного органа, должностного лица, органов управления юридического лица предусмотрена обязательность привлечения независимого оценщика (обязательное проведение оценки) без установления обязательности определенной им величины стоимости объекта оценки, то судам следует иметь в виду, что оценка, данная имуществу оценщиком, носит, лишь рекомендательный характер и не является обязательной и, следовательно, самостоятельное ее оспаривание посредством предъявления отдельного иска не допускается.
- В процессе анализа данных, ни одно лицо не оказывало сколько-нибудь существенной помощи оценщикам, подписавшим настоящий отчет.

7. ПРИМЕНЯЕМЫЕ СТАНДАРТЫ ОЦЕНОЧНОЙ ДЕЯТЕЛЬНОСТИ И ОБОСНОВАНИЕ ИХ ПРИМЕНЕНИЯ.

Оценка проводилась в соответствии с законом «Об оценочной деятельности в РФ» № 135-ФЗ от 29.07.1998 г., федеральными стандартами оценки ФСО №1, ФСО №2 и ФСО №3, утверждёнными приказами Минэкономразвития России №№ 297, 298, 299 от 20.05.2015г., федеральным стандартом ФСО №7, утверждённого приказом Минэкономразвития России от 25.09.2014г. №611, МСФО 13 «Оценка справедливой стоимости», а также Стандартами и правилами оценочной деятельности Некоммерческого партнерства Саморегулируемой организации Деловой Союз Оценщиков» (Протокол № 8.1 от 03 марта 2011 года), с изменениями и дополнениями, утверждено Решением Президиума Некоммерческого партнерства СРО «Деловой Союз Оценщиков» (Протокол №59 от 10 августа 2015 года), Международными стандартами оценки Международного комитета по стандартизации оценки имущества - МСО 1-4, а также в соответствии с другими нормативными актами и стандартами, действующими в области оценочной деятельности..

Стандарт	Нормативный акт, утвердивший стандарт
ФСО №1. «Общие понятия оценки, подходы и требования к проведению оценки»	Приказ Минэкономразвития России № 297 от 20.05.2015г.
ФСО №2. «Цель оценки и виды стоимости»	Приказ Минэкономразвития России № 298 от 20.05.2015г
ФСО №3. «Требования к отчету об оценке»	Приказ Минэкономразвития России № 299 от 20.05.2015г
ФСО №7. «Оценка недвижимости»	Приказ Минэкономразвития России № 611 от 25.09.2014г
МСФО (IFRS) №13 «Оценка по справедливой стоимости»	Введен в действие приказом Минфина России от 28 декабря 2015 г. N 217н. Вступает в силу на территории РФ со дня его официального опубликования на официальном сайте Минфина России в информационно-телекоммуникационной сети "Интернет". Текст стандарта официально опубликован на сайте Министерства финансов РФ в Internet (http://www.minfin.ru) 9 февраля 2016 г.

ФСО №1, №2, №3 являются обязательными к применению Стандартами оценочной деятельности всеми членами оценочного сообщества.

ФСО №7 применяется при оценке недвижимого имущества – зданий, сооружений земельных участков;

МСФО (IFRS) №13 «Оценка по справедливой стоимости» применяется при проведении оценки для организаций, переходящих и/или использующих Международные стандарты бухгалтерской отчётности (далее МСФО);

К объектам оценки относятся объекты гражданских прав, в отношении которых законодательством Российской Федерации установлена возможность их участия в гражданском обороте.

При определении цены объекта оценки определяется денежная сумма, предлагаемая, запрашиваемая или уплаченная за объект оценки участниками совершенной или планируемой сделки.

При определении стоимости объекта оценки определяется расчетная величина цены объекта оценки, определенная на дату оценки в соответствии с выбранным видом стоимости. Совершение сделки с объектом оценки не является необходимым условием для установления его стоимости.

Итоговая стоимость объекта оценки определяется путем расчета стоимости объекта оценки при использовании подходов к оценке и обоснованного оценщиком согласования (обобщения) результатов, полученных в рамках применения различных подходов к оценке.

Подход к оценке представляет собой совокупность методов оценки, объединенных общей методологией. Методом оценки является последовательность процедур, позволяющая на основе существенной для данного метода информации определить стоимость объекта оценки в рамках одного из подходов к оценке.

Датой оценки (датой проведения оценки, датой определения стоимости) является дата, по состоянию на которую определяется стоимость объекта оценки.

Если в соответствии с законодательством Российской Федерации проведение оценки является обязательным, то с даты оценки до даты составления отчета об оценке должно пройти не более трех месяцев, за исключением случаев, когда законодательством Российской Федерации установлено иное.

При определении наиболее эффективного использования объекта оценки определяется использование объекта оценки, при котором его стоимость будет наибольшей.

При проведении экспертизы отчета об оценке осуществляется совокупность мероприятий по проверке соблюдения оценщиком при проведении оценки объекта оценки требований законодательства Российской Федерации об оценочной деятельности и договора об оценке, а также достаточности и достоверности используемой информации, обоснованности сделанных оценщиком допущений, использования или отказа от использования подходов к оценке, согласования (обобщения) результатов расчетов стоимости объекта оценки при использовании различных подходов к оценке и методов оценки.

Доходный подход - совокупность методов оценки стоимости объекта оценки, основанных на определении ожидаемых доходов от использования объекта оценки.

Сравнительный подход - совокупность методов оценки стоимости объекта оценки, основанных на сравнении объекта оценки с объектами - аналогами объекта оценки, в отношении которых имеется информация о ценах. Объектом - аналогом объекта оценки для целей оценки признается объект, сходный объекту оценки по основным экономическим, материальным, техническим и другим характеристикам, определяющим его стоимость.

Затратный подход - совокупность методов оценки стоимости объекта оценки, основанных на определении затрат, необходимых для воспроизводства либо замещения объекта оценки с учетом износа и устареваний. Затратами на воспроизводство объекта оценки являются затраты, необходимые для создания точной копии объекта оценки с использованием применявшихся при создании объекта оценки материалов и технологий. Затратами на замещение объекта оценки являются затраты, необходимые для создания аналогичного объекта с использованием материалов и технологий, применяющихся на дату оценки.

Целью оценки является определение стоимости объекта оценки, вид которой определяется в задании на оценку.

Результатом оценки является итоговая величина стоимости объекта оценки. Результат оценки может использоваться при определении сторонами цены для совершения сделки или иных действий с объектом оценки, в том числе при совершении сделок купли-продажи, передаче в аренду или залог, страховании, кредитовании, внесении в уставный (складочный) капитал, для целей налогообложения, при составлении финансовой (бухгалтерской) отчетности, реорганизации и приватизации предприятий, разрешении имущественных споров, принятии управленческих решений и иных случаях.

При использовании понятия стоимости при осуществлении оценочной деятельности указывается конкретный вид стоимости, который определяется предполагаемым использованием результата оценки.

При осуществлении оценочной деятельности используются следующие виды стоимости объекта оценки:

справедливая стоимость;
инвестиционная стоимость;
ликвидационная стоимость;
кадастровая стоимость.

При определении **справедливой стоимости** объекта оценки определяется наиболее вероятная цена, по которой объект оценки может быть отчужден на дату оценки на открытом рынке в условиях конкуренции, когда стороны сделки действуют разумно, располагая всей

необходимой информацией, а на величине цены сделки не отражаются какие-либо чрезвычайные обстоятельства, то есть когда:

- одна из сторон сделки не обязана отчуждать объект оценки, а другая сторона не обязана принимать исполнение;
- стороны сделки хорошо осведомлены о предмете сделки и действуют в своих интересах;
- объект оценки представлен на открытом рынке посредством публичной оферты, типичной для аналогичных объектов оценки;
- цена сделки представляет собой разумное вознаграждение за объект оценки и принуждения к совершению сделки в отношении сторон сделки с чьей-либо стороны не было;
- платеж за объект оценки выражен в денежной форме.

Возможность отчуждения на открытом рынке означает, что объект оценки представлен на открытом рынке посредством публичной оферты, типичной для аналогичных объектов, при этом срок экспозиции объекта на рынке должен быть достаточным для привлечения внимания достаточного числа потенциальных покупателей.

Разумность действий сторон сделки означает, что цена сделки - наибольшая из достижимых по разумным соображениям цен для продавца и наименьшая из достижимых по разумным соображениям цен для покупателя.

Полнота располагаемой информации означает, что стороны сделки в достаточной степени информированы о предмете сделки, действуют, стремясь достичь условий сделки, наилучших с точки зрения каждой из сторон, в соответствии с полным объемом информации о состоянии рынка и объекте оценки, доступным на дату оценки.

Отсутствие чрезвычайных обстоятельств означает, что у каждой из сторон сделки имеются мотивы для совершения сделки, при этом в отношении сторон нет принуждения совершить сделку.

Справедливая стоимость определяется оценщиком, в частности, в следующих случаях:

- при изъятии имущества для государственных нужд;
- при определении стоимости размещенных акций общества, приобретаемых обществом по решению общего собрания акционеров или по решению совета директоров (наблюдательного совета) общества;
- при определении стоимости объекта залога, в том числе при ипотеке;
- при определении стоимости неденежных вкладов в уставный (складочный) капитал;
- при определении стоимости имущества должника в ходе процедур банкротства;
- при определении стоимости безвозмездно полученного имущества.

При определении **инвестиционной стоимости** объекта оценки определяется стоимость для конкретного лица или группы лиц при установленных данным лицом (лицами) инвестиционных целях использования объекта оценки. При определении инвестиционной стоимости, в отличие от определения справедливой стоимости, учет возможности отчуждения по инвестиционной стоимости на открытом рынке не обязателен.

При определении **ликвидационной стоимости** объекта оценки определяется расчетная величина, отражающая наиболее вероятную цену, по которой данный объект оценки может быть отчужден за срок экспозиции объекта оценки, меньший типичного срока экспозиции для рыночных условий, в условиях, когда продавец вынужден совершить сделку по отчуждению имущества. При определении ликвидационной стоимости, в отличие от определения справедливой стоимости, учитывается влияние чрезвычайных обстоятельств, вынуждающих продавца продавать объект оценки на условиях, не соответствующих рыночным.

При определении **кадастровой стоимости** объекта оценки определяется методами массовой оценки или индивидуально для конкретного объекта недвижимости справедливая стоимость, установленная и утвержденная в соответствии с законодательством, регулирующим проведение кадастровой оценки. Кадастровая стоимость определяется оценщиком, в частности, для целей налогообложения.

Справедливая стоимость – это цена, которая может быть получена при продаже актива или уплачена при передаче обязательства при проведении операции на добровольной основе на основном (или наиболее выгодном) рынке на дату оценки в текущих рыночных условиях (то есть выходная цена) независимо от того, является ли такая цена непосредственно наблюдаемой или

рассчитывается с использованием другого метода оценки.

Цена, действующая на основном (или наиболее выгодном) рынке, использованная для оценки справедливой стоимости актива или обязательства, не должна корректироваться с учетом затрат по сделке. Затраты по сделке должны отражаться в учете в соответствии с другими МСФО. Затраты по сделке не являются характеристикой актива или обязательства; они скорее являются специфическими для сделки и будут отличаться в зависимости от того, как предприятие вступает в сделку в отношении актива или обязательства.

Затраты по сделке не включают транспортные расходы. Если местонахождение является характеристикой актива (как, например, может быть в случае с товаром), цена на основном (или наиболее выгодном) рынке должна корректироваться с учетом расходов, при наличии таковых, которые были бы понесены на транспортировку актива от его текущего местонахождения до данного рынка.

Виды стоимости объекта оценки, отличные от справедливой стоимости:

При определении инвестиционной стоимости объекта оценки определяется стоимость для конкретного лица или группы лиц при установленных лицом (лицами) инвестиционных целях использования объекта оценки.

При определении инвестиционной стоимости, в отличие от определения справедливой стоимости, учет возможности отчуждения по инвестиционной стоимости на открытом рынке не обязателен.

При определении ликвидационной стоимости объекта оценки определяется расчетная величина, отражающая наиболее вероятную цену, по которой данный объект оценки может быть отчужден за срок экспозиции объекта оценки, меньший типичного срока экспозиции для рыночных условий, в условиях, когда продавец вынужден совершить сделку по отчуждению имущества.

При определении ликвидационной стоимости, в отличие от определения справедливой стоимости, учитывается влияние чрезвычайных обстоятельств, вынуждающих продавца продавать объект оценки на условиях, не соответствующих рыночным.

При определении кадастровой стоимости объекта оценки определяется методами массовой оценки справедливая стоимость, установленная и утвержденная в соответствии с законодательством, регулирующим проведение кадастровой оценки.

Кадастровая стоимость определяется, в частности, для целей налогообложения.

Подходы к оценке:

- **затратный подход** – совокупность методов оценки стоимости объекта оценки, основанных на определении затрат, необходимых для восстановления либо замещения объекта оценки, с учетом его износа;

- **сравнительный подход** – совокупность методов оценки стоимости объекта оценки, основанных на сравнении объекта оценки с аналогичными объектами, в отношении которых имеется информация о ценах сделок с ними;

- **доходный подход** – совокупность методов оценки стоимости объекта оценки, основанных на определении ожидаемых доходов от объекта оценки.

Метод оценки – способ расчета стоимости объекта оценки в рамках одного из подходов к оценке.

Дата проведения оценки – календарная дата, по состоянию на которую определяется стоимость объекта оценки.

Цена – денежная сумма, предлагаемая или уплаченная за объект оценки или его аналог.

Аналог объекта оценки – сходный по основным экономическим, материальным, техническим и другим характеристикам объекту оценки другой объект, цена которого известна из сделки, состоявшейся при сходных условиях.

Срок экспозиции объекта оценки – период времени, начиная с даты представления на открытый рынок (публичная оферта) объекта оценки, до даты совершения сделки с ним.

Итоговая величина стоимости объекта оценки – величина стоимости объекта оценки, полученная как итог обоснованного оценщиком обобщения результатов расчетов стоимости объекта оценки при использовании различных подходов к оценке и методов оценки.

Экспертиза отчета об оценке – совокупность мероприятий по проверке соблюдения

оценщиком при проведении оценки объекта оценки требований законодательства Российской Федерации об оценочной деятельности и договора об оценке, а также достаточности и достоверности используемой информации, обоснованности сделанных оценщиком допущений, использования или отказа от использования подходов к оценке.

Балансовая стоимость - стоимость, по которой учитывается актив после вычета начисленных амортизационных отчислений (амортизации) и начисленных убытков от обесценения.

Активный рынок – рынок, на котором операции с активом или обязательством проводятся с достаточной частотой и в достаточном объеме, позволяющем получать информацию об оценках на постоянной основе.

Ожидаемый поток денежных средств – взвешенное с учетом вероятности среднее значение (то есть среднее значение распределения) возможных будущих потоков денежных средств.

Исходные данные – допущения, которые использовались бы участниками рынка при установлении цены на актив или обязательство, включая допущения о рисках, таких как указанные ниже: (а) риск, присущий конкретному методу оценки, используемому для оценки справедливой стоимости (такому как модель ценообразования); (b) риск, присущий исходным данным метода оценки. Исходные данные могут быть наблюдаемыми или ненаблюдаемыми.

Наиболее выгодный рынок – рынок, позволяющий максимально увеличить сумму, которая была бы получена при продаже актива, или уменьшить сумму, которая была бы выплачена при передаче обязательства, после учета всех затрат по сделке и транспортных расходов.

Риск невыполнения обязательств – риск того, что предприятие не выполнит обязательство. Риск невыполнения обязательств включает среди прочего собственный кредитный риск предприятия.

Наблюдаемые исходные данные – исходные данные, которые разрабатываются с использованием рыночных данных, таких как общедоступная информация о фактических событиях или операциях, и которые отражают допущения, которые использовались бы участниками рынка при установлении цены на актив или обязательство.

Основной рынок – рынок с самым большим объемом и уровнем деятельности в отношении актива или обязательства.

Транспортные расходы – расходы, которые были бы понесены при транспортировке актива от его текущего местонахождения до места его основного (или наиболее выгодного) рынка.

Единица учета – степень объединения или разбивки активов или обязательств в МСФО в целях признания.

8. АНАЛИЗ РЫНКА ОБЪЕКТА ОЦЕНКИ И ОБОСНОВАНИЕ ЗНАЧЕНИЙ ИЛИ ДИАПАЗОНОВ ЗНАЧЕНИЙ ЦЕНООБРАЗУЮЩИХ ФАКТОРОВ.

В соответствии с главой V, ФСО №7 «Оценка недвижимости», утверждённого Приказом №611 Минэкономразвития России от 25.09.2014 года, при определении стоимости недвижимости оценщик исследует рынок в тех его сегментах, к которым относятся фактическое использование оцениваемого объекта и другие виды использования, необходимые для определения его стоимости.

Анализ рынка недвижимости выполняется в следующей последовательности:

а) анализ влияния общей политической и социально-экономической обстановки в стране и регионе расположения объекта оценки на рынок оцениваемого объекта, в том числе тенденций, наметившихся на рынке, в период, предшествующий дате оценки;

б) определение сегмента рынка, к которому принадлежит оцениваемый объект. Если рынок недвижимости неразвит и данных, позволяющих составить представление о ценах сделок и (или) предложений с сопоставимыми объектами недвижимости, недостаточно, допускается расширить территорию исследования за счет территорий, схожих по экономическим характеристикам с местоположением оцениваемого объекта;

в) анализ фактических данных о ценах сделок и (или) предложений с объектами недвижимости из сегментов рынка, к которым может быть отнесен оцениваемый объект при фактическом, а также при альтернативных вариантах его использования, с указанием интервала значений цен;

г) анализ основных факторов, влияющих на спрос, предложение и цены сопоставимых объектов недвижимости, например, ставки доходности, периоды окупаемости инвестиций на рынке недвижимости, с приведением интервалов значений этих факторов;

д) основные выводы относительно рынка недвижимости в сегментах, необходимых для оценки объекта, например, динамика рынка, спрос, предложение, объем продаж, емкость рынка, мотивации покупателей и - продавцов, ликвидность, колебания цен на рынке оцениваемого объекта и другие выводы.

Объем исследований определяется оценщиком исходя из принципа достаточности

Анализ влияния общей политической и социально-экономической обстановки в стране и регионе расположения объекта оценки на рынок оцениваемого объекта, в том числе тенденций, наметившихся на рынке, в период, предшествующий дате оценки.

Россия¹ занимает центральное место на крупнейшем материке Земли и обладает самой большой территорией с транспортными выходами в любую страну мира и самыми крупными запасами ключевых природных и энергетических ресурсов. Наша страна лидирует среди всех стран мира по площади лесов, чернозёмов и запасам пресной воды, по количеству запасов природного газа и древесины, занимает второе место в мире по запасам угля, третье - по месторождениям золота, первое – по добыче палладия, третье - по добыче никеля, первое - по производству неона, второе - по редкоземельным минералам и другим ресурсам, являющимся основой развития самых передовых современных технологий.

Российская Федерация унаследовала от СССР вторую по мощности в мире после США энергетическую систему (электростанции, месторождения нефтегазового сектора, геологоразведка, магистральные, распределительные сети и трубопроводы), развитую тяжёлую и машиностроительную индустрию, самую передовую оборонную промышленность, сильнейший научно-исследовательский потенциал, одну из самых лучших высшую школу, всеобщее универсальное среднее и профессиональное образование, системное здравоохранение и социальное обеспечение граждан.

Россия, как правопреемница СССР, победившего германский фашизм, является одним из пяти постоянных членов Совета безопасности ООН и, имея мощнейший военный потенциал, играет ведущую геополитическую роль в мире наряду с США, Китаем, Великобританией и Францией.

Наша страна интегрирована в мировую экономику. Построены и работают трансграничные газо- и нефтепроводы: в Западную Европу, Юго-Восточную Азию и на Дальний Восток. В 2021

¹ Анализ влияния общей политической и социально-экономической обстановки на рынок недвижимости.
<https://statintel.ru/downloads/Анализ%202022%20июнь.pdf>

году из РФ приходило 27% всей покупаемой странами ЕС нефти, 45% газа и 46% угля. Россия – крупнейший поставщик черных и цветных металлов, удобрений, зерна, подсолнечного масла, урана, вооружений и военной техники. Это позволяет исполнять социальные обязательства и федеральные программы развития, накапливать золотовалютные резервы и фонд национального благосостояния, даёт огромные возможности экономического развития страны.

Однако, эта же интегрированность в мировую экономику и высокая импортозависимость создали и критически высокие риски для отечественной экономики и дальнейшего социального развития страны. И сегодня мы наблюдаем, как мировые финансово-экономические «пузыри», основанные на переоцененности доллара, избытке спекулятивного финансового капитала, скопившиеся в последние 7-10 лет, в условиях высокой инфляции и разбалансированности национальных экономик и логистики привели к началу мирового структурного экономического кризиса.

Всё это происходит на фоне ожесточенной борьбы США за сохранение политического и финансового доминирования в мире, за ресурсные и сбытовые рынки. Массовые беспорядки, «цветные революции» и военные конфликты, организованные и финансируемые США и другими странами Запада во всех частях мира: в Чехословакии и Югославии, в Тунисе и Ливии, в Ираке и Сирии, в Белорусии и Казахстане, а также нацистский переворот 2014 года на Украине и подготовка к войне против России, подстрекательство неонацистов Украины к силовому захвату республик ЛНР и ДНР подтверждают, что глобальному капиталу США нужны войны с целью разрешения своих экономических проблем (ограниченность природных ресурсов, высокая stagflation, огромный госдолг, отраслевые дисбалансы, падение производства) и внутривнутриполитических кризисов. С целью сдерживания экономического развития России, как главного геополитического конкурента, Запад односторонне вводит всё новые и новые экономические, финансовые и политические санкции против нашей страны.

Чтобы избежать повторения «22 июня 1941» (когда европейские страны во главе с фашистской Германией под знаменами германского нацизма без объявления войны всей своей военной и экономической мощью обрушились на СССР, захватили и разрушили огромную часть нашей страны) после заявления нацистской Украины об отказе от безъядерного статуса и объявления всеобщей мобилизации на Украине (что означало фактическое начало войны) 24 февраля 2022 года Россия превентивно начала специальную военную операцию по демилитаризации и освобождению Украины от нацизма. Вооруженные силы РФ, республик ЛНР и ДНР, уничтожают все военные объекты, военную инфраструктуру и нацистские воинские формирования Украины. В ходе спецоперации подтвердились данные об агрессивных планах Украины, выявлены три десятка биологических военных лабораторий США в нарушение международной Конвенции по запрещению биологического оружия.

Используя это как повод, нарушая международные торгово-экономические соглашения и частные контракты, США совместно с другими странами Запада односторонне ввели санкции, направленные на полную экономическую и политическую блокаду России, с целью дестабилизации всей российской экономики и финансовой системы: фактически арестовали российские международные валютные резервы в сумме около 300 млрд. долл., размещенные за рубежом, отключили крупнейшие российские банки от международной системы расчетов SWIFT, блокируют российскую внешнюю торговлю, арестовывают собственность, закрыли небо для российских авиакомпаний; обязывают частные компании, связанные с Западом, покинуть российский рынок. Такие «пиратские» действия стран Запада окончательно компрометируют доллар и евро, как валюты международных сделок и накопления резервов.

Защищая свою экономику, Президент и Правительство РФ приняли ряд ответных мер по обеспечению гарантированной оплаты экспорта российских товаров, по заморозке вывода капиталов из страны и замещению на рынке западных компаний.

Происходящие события показывают, что мир окончательно сползает к длительной глобальной противостоянию между крупнейшими мировыми центрами и разделяется на новые зоны влияния: США, Индия, Китай, Россия. Учитывая гарантированную обороноспособность и полную энергетическую и ресурсную обеспеченность, считаем, что Россия находится в лучшем положении по сравнению с другими центрами влияния и останется политически и экономически стабильной и самой перспективной страной.

Основные макроэкономические показатели России в период 2000 - 2022 годы были положительные. За исключением периодов мировых кризисов 2009 (-7,8%), 2015 (-2,0%) и 2020 (-2,7%) средний ежегодный прирост ВВП составлял +4,6%. Рост показателей в 2021 году демонстрировал восстановление экономики после кризисного спада 2020 пандемийного года. Вместе с тем, налицо и негативные тенденции, выразившиеся в стремительном росте инфляции, высокой задолженности организаций и физических лиц, резком удорожании кредитов.

Пандемия 2020 года принесла с собой остановки работы многих предприятий и отраслевые дисбалансы в мировой экономике и логистике, что привело к экономически необеспеченному росту денежной массы, росту инфляции и росту задолженности предприятий, организаций и физических лиц во всех странах. Раздача денег и дешевых кредитов населению и бизнесу в связи с коронавирусной пандемией в 2020-2021 годах повлекла за собой: с одной стороны - восстановление спроса на энергию, сырье и все другие товары и стимулировало начало восстановления мировой экономики, с другой – значительное увеличение денежной массы и снижение объемов строительства в начале 2020 года, что привело к взрывному спросу и росту цен на рынке жилой недвижимости. Дисбалансы между отраслями и нарушение логистических связей, неизбежно возникшие в связи с этим, а также в связи с введением Западом экономической и политической блокады против России, требуют роста обслуживаемой денежной массы, что вызывает инфляцию. Резкое ужесточение государством кредитной политики повышением ключевой ставки в целом сдерживает инфляцию, но и тормозит кредитование и развитие бизнеса. В этих условиях государство принимает адресные меры финансовой поддержки и контроля, госрегулирования, стимулирования, помощи и поддержки производящих и других перспективных отраслей и предприятий, восстановление и развитие которых станет основой развития остальных отраслей экономики. Это потребует времени и средств, что отрицательно отразится на занятости и доходах бизнеса и населения в ближайшие 3-5 лет. Следовательно, активность и спрос на рынке недвижимости снизятся, цены будут постоянно корректироваться в соответствии с инфляцией и спросом.

Считаем, что перед лицом небывалого мирового экономического и политического кризиса, учитывая высокую обороноспособность, огромные ресурсные возможности, низкий государственный внешний долг и значительные накопленные средства Фонда национального благосостояния, Россия находится в менее уязвимом положении по сравнению с другими крупнейшими странами. Россия является и останется одной из самых влиятельных, политически и экономически стабильных и инвестиционно перспективных стран.

Ситуация, тенденции и перспективы рынка недвижимости.

По данным Росреестра за 2021 год:

- общее количество зарегистрированных ипотечных сделок составило 3,8 млн. (+9,5% к 2020г.),

- договоров участия в долевом строительстве – 898,6 тыс. (+17%),

- на вторичном рынке жилья зарегистрировано 4,2 млн. сделок (+14,5%).

За 1 кв. 2022 года договоров участия в долевом строительстве – 247,1 тыс. (+30,2% к 1 кв. 2021г.).

Аналитики международной консалтинговой компании Knight Frank² подвели итоги I квартала 2022 года на рынке инвестиций в коммерческую недвижимость России. Согласно исследованию, общий объем вложений в коммерческую недвижимость России оказался рекордно высоким и составил 101,8 млрд руб. против 51,9 млрд руб. годом ранее. При этом доля иностранного капитала в объеме достигла одного из самых низких значений за период наблюдений – 1,8% от общего объема, а к концу года этот показатель может приблизиться к нулю. I квартал 2022 года для рынка инвестиций в коммерческую недвижимость России был неоднородным – если в первой половине периода инвестиционная активность была высокой, в том числе за счёт закрытия сделок, которые начались ещё в прошлом году, то во второй половине активность профильных инвесторов резко снизилась из-за текущей геополитической и экономической ситуации, а также из-за усиления санкционного режима в отношении России и юридических лиц, расположенных здесь.

² Итоги I квартала 2022 года на рынке инвестиций в коммерческую недвижимость России. <http://stroit.ru/novosti/itogi-i-kvartala-2022-goda-na-rynke-investitsiy-v-kommercheskuyu-nedvizhimost-rossii/>

Уход международных компаний и брендов с российского рынка уже повлиял и будет влиять до момента изменения ситуации, в том числе, и на рынок коммерческой недвижимости. Доля международного капитала в общем объеме инвестиций 2022 года ожидается на уровне, близком к нулю. Инвесторы в ситуации неопределённости могут отложить или вовсе отказаться от сделок, которые были запланированы до февраля 2022 года. Правительство с целью сдерживания роста инфляции на фоне усиления санкций и ослабления рубля приняло решение о повышении в феврале 2022 года ключевой ставки до 20%, а фиксируемая в феврале инфляция составила 9,15%.

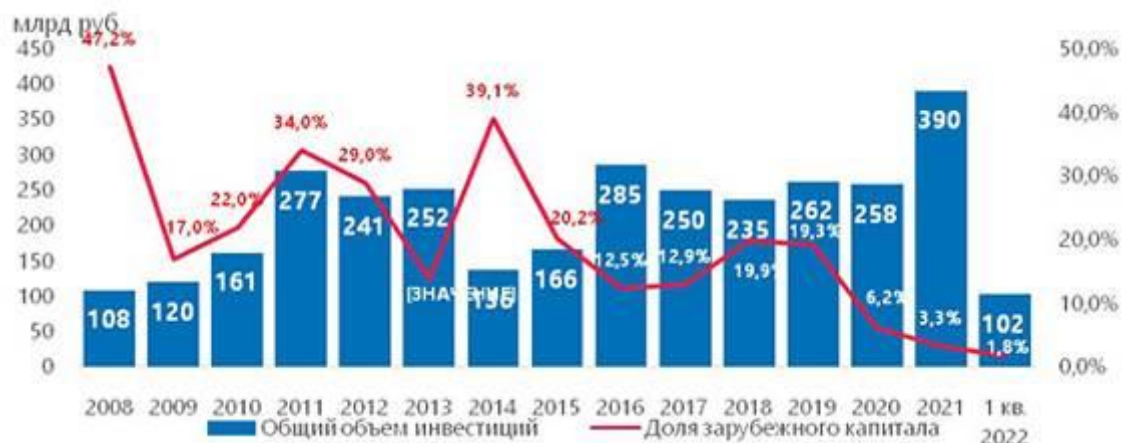
В начале апреля было принято решение о снижении ключевой ставки до 17%. Таким образом, для профильных игроков рынка существенно выросла стоимость заёмного финансирования, что дополнительно будет влиять на снижение объёмов инвестиций в 2022 году.



За первые три месяца 2022 года доля иностранного капитала в объеме достигла одного из самых низких значений за период наблюдений – 1,8% от общего объема. Тем не менее российские инвесторы смогли закрыть сделки, суммарный объем которых практически достигает объема первого полугодия 2020-го и «докризисного» 2018 года. После всех кризисов XXI века – финансового кризиса 2008 года, «Крымского кризиса» в 2014 году, санкционных последствий в 2015-2016 годах – в России отмечалось снижение доли участия иностранного капитала, которое затем возрастало (за исключением пандемии 2020 года).

В следующие несколько лет ожидается соответствующе низкий показатель иностранных инвестиций или даже его отсутствие – текущие изменения в экономических отношениях России с другими странами создадут барьеры для традиционных групп иностранных инвесторов из Европы и США.

Тем не менее, в будущем ожидается рост активности со стороны иностранных инвесторов, представленных компаниями из стран Азии, однако в 2022 году рынок России и для них будет слишком рискованным для вложений.

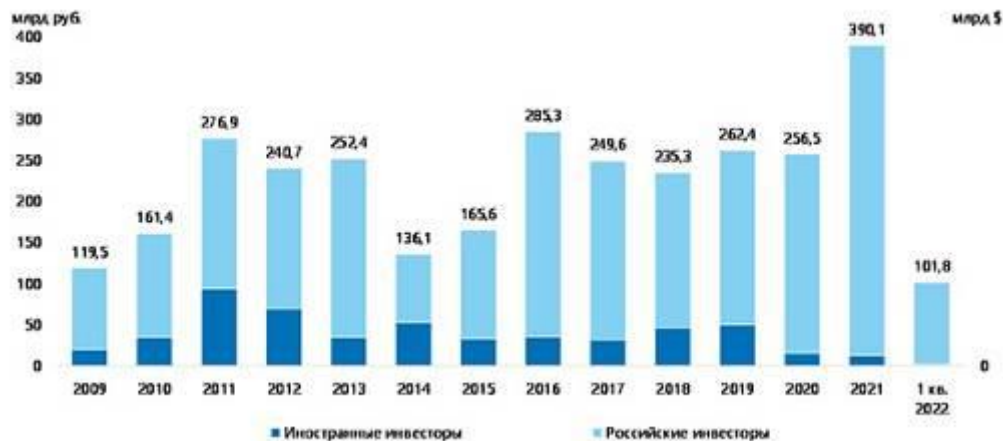


Несмотря на ожидаемое в 2022 году снижение инвестиционной активности, результат I квартала оказался рекордно высоким за историю наблюдений. При этом 62% инвестированных средств пришлось не на готовые объекты, а на площадки под девелопмент.

По сравнению с I кварталом прошлого года объем инвестированных средств увеличился с 28,5 млрд руб. до 62,6 млрд руб. Крупнейшей сделкой в сегменте является приобретение девелопером Vesper участка по адресу Шаболовка ул., 31 площадью 4 га с находящимися там строениями, где в будущем планируется строительство жилого комплекса.

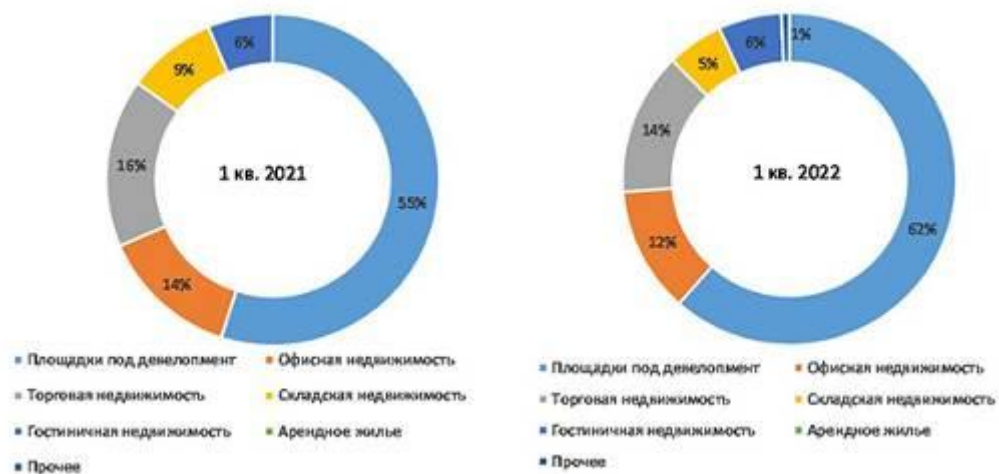
Второй по объёму сделкой в сегменте является приобретение Tekta Group бывшей территории бизнес-центра «Кожевники», где также планируется строительство жилого комплекса.

Директор по инвестициям и управлению активами Knight Frank Russia, Сергей Кузичев: «Стоит отметить, что инвестиционные стратегии, направленные на вложения в зарубежные акции и иные иностранные активы, а также в акции российских компаний, в силу сложившихся обстоятельств стали менее привлекательными для ряда инвесторов, что может стать драйвером увеличения объёма инвестиций в коммерческую недвижимость. При этом в 2022 году ожидается замедление темпов инвестирования в площадки под девелопмент, а количество безденежных сделок, вероятнее всего, возрастет».



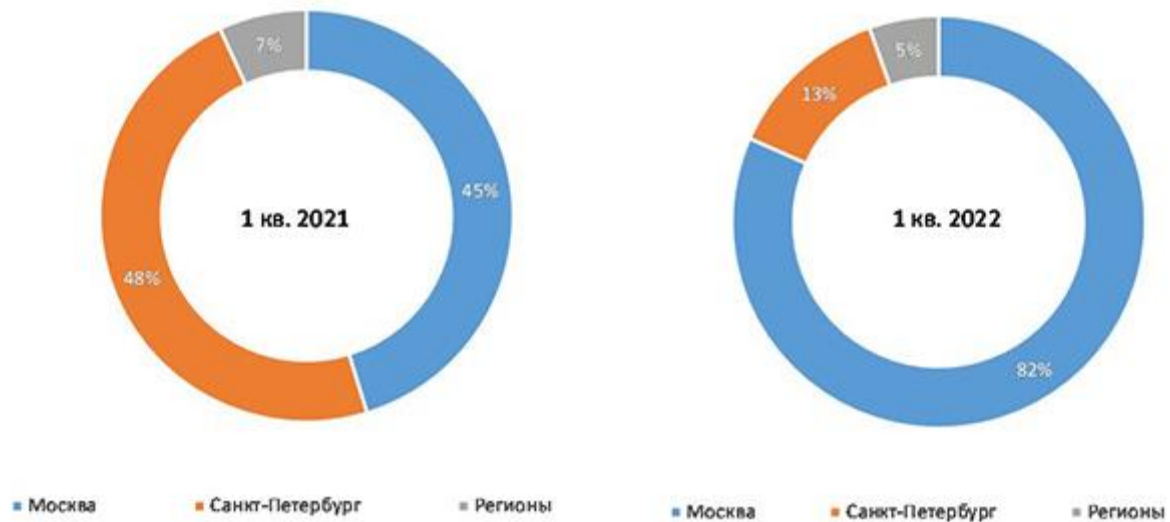
По отношению к I кварталу 2021 года увеличились объёмы инвестиций и в классические сегменты коммерческой недвижимости. Так, объем инвестиций в офисную недвижимость увеличился на 78%, в торговую недвижимость – на 66%, рост инвестиций в объекты складской недвижимости составил 22%. По итогам 1-го квартала 2022 года доли этих сегментов в общем объёме инвестиций составили 12%, 14% и 5% соответственно. Крупнейшей сделкой в офисном сегменте является приобретение компанией «Россети Ленэнерго» 80% площадей бизнес-центра «Балтийский Деловой Центр», расположенного в Санкт-Петербурге (3,9-4,0 млрд руб.). В сегменте торговой недвижимости крупнейшей сделкой оказалась покупка группой «Ташир» торгового центра «Шелковый Путь» в Москве (9-11млрд руб.).

Структура инвестиций по сегментам



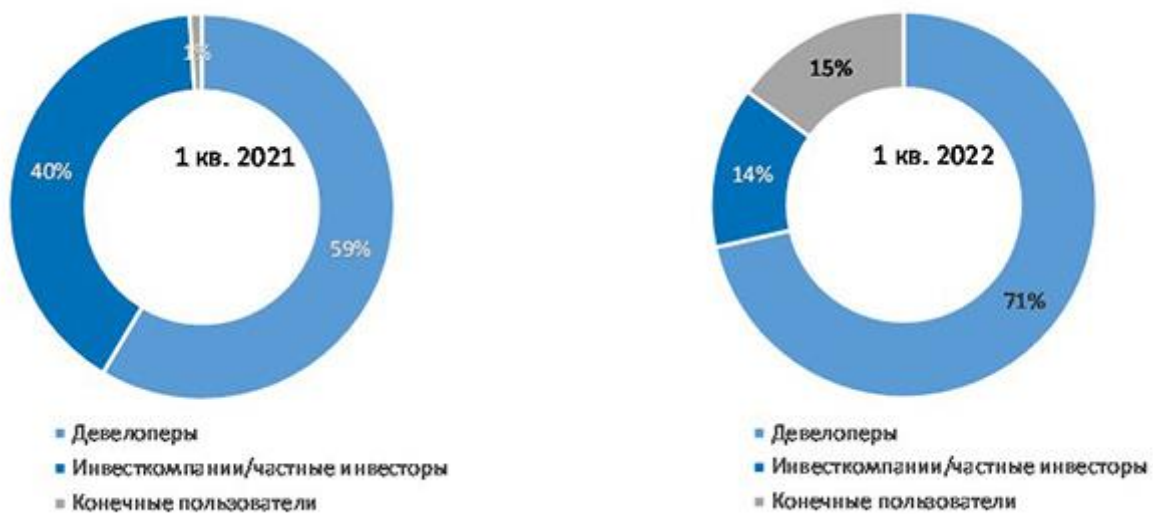
В соответствии с сегментацией по регионам, лидером в структуре спроса по итогам I квартала 2022 года оказалась Москва, чья доля выросла с 45% до 82%. Доля Санкт-Петербурга составила 13% против 48% годом ранее, а доля регионов увеличилась с 5% до 7%.

Динамика инвестиций по регионам



В структуре инвестиций по профилю инвестора абсолютное лидерство сохранилось за девелоперами, чья доля в общем объеме вложений составила 71% против 59% годом ранее. На инвестиционные компании и частных инвесторов пришлось 14% вложенных средств, ещё 15% от общего объема вложений было инвестировано конечными пользователями. На фоне неопределённости рынка ожидается, что до конца года девелоперы продолжат удерживать лидерство в структуре инвестирования с целью пополнения своего земельного фонда. Инвестиционная активность государства, банков и УК ЗПИФН в I квартале не была зафиксирована.

Структура инвестиций по типам инвесторов



Доля иностранных инвесторов в соответствии с трендом последних лет осталась на минимальном уровне – всего 1,8% по итогам I квартала 2022 года. В следующие несколько лет ожидается соответствующе низкий показатель иностранных инвестиций – текущие изменения в экономических отношениях России с другими странами создадут барьеры для традиционных групп иностранных инвесторов из Европы и США. В будущем ожидается рост активности со стороны иностранных инвесторов, представленных компаниями из стран Азии, однако в 2022 году рынок России и для них будет слишком рискованным для вложений.

Управляющий партнёр Knight Frank Russia, Алексей Новиков: «Текущие события в России и мире оказывают существенное влияние на мировую экономику и, соответственно, экономику России, в том числе в сфере коммерческой недвижимости. Факторы, связанные с неопределённостью рынков, снижением доступности заёмного финансирования, отсутствием иностранных инвестиций, сейчас являются для инвесторов основными при формировании инвестиционной стратегии в краткосрочном и долгосрочном периодах. Дальнейшая динамика инвестиций будет зависеть от действий Центробанка в отношении ключевой ставки и, соответственно, стоимости заёмного финансирования, а также мер поддержки Правительством

экономики и отрасли строительства, в частности. Дополнительно стоит обратить внимание на доходность облигаций федерального займа, которая в настоящий момент продолжает находиться на достаточно высоких уровнях, особенно на коротком участке кривой. Снижение безрисковой ставки доходности увеличит привлекательность инвестиций в недвижимость»

Тенденции и перспективы на рынке недвижимости

1. Ресурсные возможности страны (кадровые, научные, энергетические, сырьевые) и крепкое государство, обеспечивающее национальную безопасность и внутреннюю стабильность, развитие территорий и инфраструктуры, а также лучшее положение России по сравнению с другими странами в условиях мирового экономического и политического кризиса, дают все возможности в ближайшее время восстановить финансовую стабильность и отраслевую сбалансированность экономики. Сокращение импортозависимости и большая автономизация российской экономики в условиях истощения мировых природных ресурсов позволят рационализировать отраслевую структуру, обеспечить активность на всех рынках (включая рынок недвижимости) и стабильность роста доходов населения и бизнеса.

2. Большая территория страны и полная обеспеченность всеми необходимыми минералами дают широкую возможность развития промышленности стройматериалов, строительства жилья, складов, объектов торговли и сферы услуг, производственных цехов, коммунальных и других вспомогательных зданий, инженерной инфраструктуры и транспортных коммуникаций.

По мере повышения благосостояния народа предъявляются повышенные требования к качеству строительства, нормам жилой площади и функциональным свойствам зданий. По мере восстановления сбалансированной отраслевой структуры экономики восстановится спрос на новые и реконструированные здания и помещения, востребованными будут качественные комфортабельные квартиры и индивидуальные жилые дома с возможностью онлайн-работы и полноценного отдыха, уличных прогулок и занятий спортом.

3. Ситуация с быстрым распространением пандемии и закрытием границ стран и показала большие перспективы развития внутреннего туризма, индустрии краткосрочного отдыха выходного дня, водного отдыха, что влечёт развитие и строительство отечественной рекреационной инфраструктуры (гостиницы, дома отдыха и санатории, пляжи и аттракционы, внутренние дороги, придорожный и прибрежный сервис, рекреационное благоустройство и инфраструктура населенных пунктов).

4. Следовательно, в условиях начала структурного экономического кризиса и высокой инфляции к вопросу приобретения недвижимости нужно подходить особенно взвешенно: имеющиеся избыточные средства смело можно инвестировать в необходимую недвижимость в перспективной, плотной городской застройке (земельные участки, комфортабельные квартиры («первичку» и качественную «вторичку»), индивидуальные дома в городе и пригороде со всей инфраструктурой, перспективную коммерческую недвижимость (нежилые помещения в узловых городских зонах, склады с развитой инфраструктурой, энергетически обеспеченные цеха и комплексы).

Необходимо учитывать, что кредиты могут позволить себе лишь заемщики с высокими и стабильными в перспективе доходами, гарантирующими их возвратность, предприниматели – с безупречно спланированным бизнесом, с обоснованной высокой прогнозной рентабельностью и стабильностью доходов.

Определение сегмента, к которому относится оцениваемый объект

Рынок недвижимости - сектор национальной рыночной экономики, представляющий собой совокупность объектов недвижимости, экономических субъектов, оперирующих на рынке, процессов функционирования рынка, т.е. процессов производства (создания), потребления (использования) и обмена объектов недвижимости и управления рынком, и механизмов, обеспечивающих функционирование рынка (инфраструктуры и правовой среды рынка).

В соответствии с приведенным определением, структура рынка включает:

- объекты недвижимости
- субъекты рынка
- процессы функционирования рынка

Отчёт №1759-ОН об Оценке справедливой стоимости недвижимости принадлежащей

ЗПИФ недвижимости «Шалапин»

Стр. 25/87

- механизмы (инфраструктуру) рынка.

Для целей анализа рынка и управления его созданием и развитием объекты недвижимости необходимо структурировать, т.е. выделять те или иные однородные группы. В законодательных, нормативных, методических актах и документах применяется классификация объектов по различным основаниям: по физическому статусу, назначению, качеству, местоположению, размерам, видам собственности (принадлежности на праве собственности), юридическому статусу (принадлежности на праве пользования).

По физическому статусу выделяют:

- земельные участки;
- жилье (жилые здания и помещения);
- нежилые здания и помещения, строения, сооружения;

Более детальная классификация фонда объектов недвижимости по назначению содержит следующий перечень видов и подвидов объектов:

1. земельные участки

В соответствии с ЗК РФ земли в Российской Федерации по целевому назначению подразделяются на следующие категории:

- земли сельскохозяйственного назначения;
- земли поселений;
- земли промышленности, энергетики, транспорта, связи, радиовещания, телевидения, информатики, земли для обеспечения космической деятельности, земли обороны, безопасности и земли иного специального назначения;
- земли особо охраняемых территорий и объектов;
- земли лесного фонда;
- земли водного фонда;
- земли запаса.

2. жилье (жилые здания и помещения):

- многоквартирные жилые дома, квартиры в них и др. помещения для постоянного проживания (в домах отдыха, гостиницах, больницах, школах и т.п.);
- индивидуальные и двух – четырех семейные малоэтажные жилые дома (старая застройка и дома традиционного типа – домовладения и нового типа – коттеджи, таунхаусы);
 - коммерческая недвижимость:
- офисные здания и помещения административно-офисного назначения;
- гостиницы, мотели, дома отдыха;
- магазины, торговые центры;
- рестораны, кафе и др. пункты общепита;
- пункты бытового обслуживания, сервиса.
- промышленная недвижимость:
- заводские и фабричные помещения, здания и сооружения производственного назначения;
- мосты, трубопроводы, дороги, дамбы и др. инженерные сооружения;
- паркинги, гаражи;
- склады, складские помещения.
- недвижимость социально-культурного назначения:
- здания правительственных и административных учреждений;
- культурно-оздоровительные, образовательные, спортивные объекты;
- религиозные объекты.

Объекты оценки относятся к коммерческой недвижимости, а именно земли населённых пунктов, земли лесного фонда, производственно-складские помещения и сходные типы недвижимости.

Земельные участки³

Данный индекс недвижимости показывает динамику изменения цен по продаже земельных

³ <https://kazan.restate.ru/graph/ceny-prodazhi-kommercheskoy/>

участков в Казани и позволяют накладывать на неё данные других графиков.

Статистика обновляется Restate.ru в автоматическом программном режиме 1 раз в 2 недели, исходя из более, чем 1 млн. актуальных объявлений по всей России. Использование графиков и данных возможно только с гиперссылкой или согласием редакции.

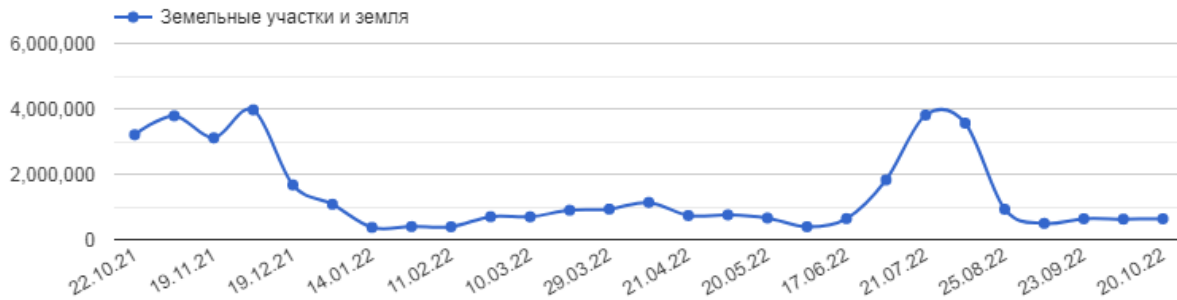


Таблица изменения цен за 9 месяцев, с начала 2022 года:

Даты	Земельные участки и земля, за сотку, руб.	Изменение
20 октября 2022	635854.9	+1.54%
10 октября 2022	626070.4	-1.67%
23 сентября 2022	636529	+22.1%
09 сентября 2022	495846.9	-87.25%
25 августа 2022	928460.3	-283.5%
17 августа 2022	3560600.6	-6.94%
21 июля 2022	3807602.8	+52.04%
30 июня 2022	1826183.5	+64.81%
17 июня 2022	642581.28	+38.73%
06 июня 2022	393740.46	-67.67%
20 мая 2022	660166.22	-14.51%
06 мая 2022	755978.3	+2.82%
21 апреля 2022	734625.9	-54.84%
11 апреля 2022	1137521.3	+18.12%
29 марта 2022	931400.1	+3.57%
24 марта 2022	898164.7	+22.51%
10 марта 2022	696027	-0.51%
24 февраля 2022	699570.2	+43.83%
11 февраля 2022	392950.4	-1.34%
28 января 2022	398206.6	+6.52%
14 января 2022	372237.51	-190.2%

Дачи, коттеджи, дома в коттеджных посёлках

Данный график отражает динамику изменения цен по продаже домов, коттеджей и дач в Казани и позволяют накладывать на неё данные других графиков.

Статистика обновляется Restate.ru в автоматическом программном режиме 1 раз в 2 недели, исходя из более, чем 1 млн. актуальных объявлений по всей России.



Таблица изменения цен за 9 месяцев, с начала 2022 года:

Даты	Дачи, коттеджи, дома в коттеджных посёлках, за объект, руб.	Изменение
20 октября 2022	9479979	+0.94%
10 октября 2022	9391226.2	+1.78%
23 сентября 2022	9224155.9	+6.04%
09 сентября 2022	8667252.9	+11.24%
25 августа 2022	7692765.9	+0.08%
17 августа 2022	7686840.98	-0.31%
21 июля 2022	7710676.58	+0.94%
30 июня 2022	7638140.16	-1.19%
17 июня 2022	7728928.56	+0.4%
06 июня 2022	7698083.48	-0.1%
20 мая 2022	7706086.92	-1.7%
06 мая 2022	7837278.2	-5.07%
21 апреля 2022	8234684.5	+0.43%
11 апреля 2022	8199215.3	+1.01%
29 марта 2022	8116279.7	+0.04%
24 марта 2022	8113263.48	+0.85%
10 марта 2022	8044263.51	+1.84%
24 февраля 2022	7896252.64	+3.02%
11 февраля 2022	7657775.72	-0.84%
28 января 2022	7722137.18	+1.36%
14 января 2022	7617133.89	+1%

Анализ фактических данных о ценах сделок и (или) предложений с объектами недвижимости из сегментов рынка, к которым может быть отнесен оцениваемый объект при фактическом, а также при альтернативных вариантах его использования, с указанием интервала значений цен

Мониторинг цен на земельные участки ближайшие к участку расположенному в Матюшинском сельском поселении, Лаишевского района, Республики Татарстан.

№ п/п	Источник информации	Адрес	Предложения о продаже земельных участков в Матюшинском сельском поселении	Площадь земельного участка, кв.м.	Стоимость 1 кв.м., руб.	Стоимость объекта, руб.
1	https://www.avito.ru/kazan/zemelnye_uchastki/uchastok_122_sot._snt_dnp_2410117340	Республика Татарстан, Лаишевский р-н, Орловское сельское поселение, дачное некоммерческое товарищество Боровичок	Продаю дачный участок 12.2 сотки. На участке два летних дома , газ , свет, вода . 300 метров до реки Волга, чистый пляж. При въезде шлагбаум, посторонние не заезжают. Рядом Санта и Боровое Матюшино. Земля в долгосрочной аренде. Адекватный торг.	1 220,0	3 524,6	4 300 000
2	https://www.avito.ru/kazan/zemelnye_uchastki/uchastok_8sot._snt_dnp_41686693	Республика Татарстан, Лаишевский р-н, Матюшинское сельское поселение, база отдыха Светлая Поляна	Земля в аренде	800,0	2 562,5	2 050 000
3	https://www.avito.ru/kazan/zemelnye_uchastki/uchastok_11ga_izhs_21776_54654	Республика Татарстан, Лаишевский р-н, Матюшинское сельское поселение, база отдыха Светлая Поляна	Продаётся База отдыха, Боровое Матюшино, б/о Светлая поляна, участок 1.1 Га, газ, электричество Лесной фонд	11 000,0	1 818,2	20 000 000
4	https://www.avito.ru/kazan/zemelnye_uchastki/uchastok_225sot._izhs_253_0102131	Республика Татарстан, Лаишевский р-н, Матюшинское сельское поселение, база отдыха НПО Медфизприбор	Обратите внимание! Интересное предложение именно для Вас! Продаётся прекрасный участок 22.5 сотки в лесном массиве Зелёного бора. Участок имеет очень выгодное место расположение в зеленой линии леса, отличные подъездные пути 20 минут до города. Отличное соседство (полная застройка новых домов). Первая линия от асфальтовой дороги, вторая линия от залива Волги. Участок имеет Кадастровый номер (16:24:260201:3408 и 16:24:260201:2054). Аренда на 49 лет с продлением. Поможем с проектом Освоения лесов (разрешение на Строительство). Огромным преимуществом данного участка является наличие 5 домов - в собственности зарегистрированных в Росреестре. Плюсы данного приобретения: Ликвидность и востребованность данной	2 250,0	4 755,6	10 700 000

			недвижимости; Чистый воздух; Дома в собственности; Правильная конфигурация участка позволяет эффективно использовать для дальнейших проектов. Рядом такие посёлки как Орловка , Печасчаные Ковали и Боровые Матюшино			
5	https://www.avito.ru/kazan/zemelnye_uchastki/uchastok_7sot._snt_dnp_2466657688	Республика Татарстан, Лаишевский р-н, Матюшинское сельское поселение, дачный пос. Зелёный Бор	Предлагаем Вашему Вниманию участок в Зелёном Бору!!! Вторая линия от Волги в лесу! Территории огорожена по периметру. Возможно проживать круглый год! Зимой дороги чистят! Электричество круглый год, ГАЗ вдоль участка! Участок ровный, правильной формы! Есть проект освоения леса! Идеальное место для жизни и отдыха! Чистейший сосновый воздух!	700,0	4 857,1	3 400 000
6	https://www.avito.ru/kazan/zemelnye_uchastki/uchastok_95_sot._izhs_2219011937	Республика Татарстан, Лаишевский р-н, Матюшинское сельское поселение, д. Матюшино	Арт. 22921082 Продаётся земельный участок в Боровых Матюшино - Категория земель: индивидуальное жилищное строительство ИЖС . - Площадь участка 9.50 сот. - Участок разработан. - Электричество есть, напряжение сети 220 В. - Вода из водопровода. - Есть газ. - К объекту идёт асфальтовая дорога. - Земельный участок по адресу: Республика Татарстан, Лаишевский муниципальный район, Матюшинское сельское поселение, д Матюшино - Межевание: Проведено - Координаты: 55.632887, 49.018520 - Презентабельные соседи - Рядом молодежный центр Волга - пляж Санта Звоните! Организуем просмотр в удобное для вас время! С Уважением, Роман	950,0	5 788,4	5 499 000
7	https://www.avito.ru/kazan/zemelnye_uchastki/uchastok_37sot._snt_dnp_2578770630	Республика Татарстан, Лаишевский р-н, Матюшинское сельское поселение, садовые участки Уютный Отдых	Продам земельный участок 3.74 сотки в Боровом Матюшино, 25 км. Участок расположен в сосновом лесу, до Волги 50 м, общая территория огорожена, на участке есть отдельный въезд, участок ровный, электричество подведено, газ рядом. Соседи живут круглогодично. Земля в аренде 49 лет. Кад.ном. 16:24:260201:1839	370,0	8 108,1	3 000 000
8	https://www.avito.ru/kazan/zemelnye_uchastki/uchastok_37sot._snt_dnp_2578770630	Республика Татарстан, Лаишевский р-н,	Продаём эксклюзивный в своем роде земельный участок в одном из самых живописных и элитных мест	3 800,0	10 526,3	40 000 000

	hastok 38sot. izhs 2520 203682	Матюшинское сельское поселение	города "Казани" рядом с Зеленым Бором.Общая площадь участка 38 соток.Хорошие подъездные пути,газ в доль участка,электричество подведено.Участок в аренде,в прошлом году был заключен новый договор аренды.Документы все в полном порядке,есть проект освоения на 5 домов,имеется свидетельство о регистрации права на один дом. Месторасположение очень респектабельное и обязывает, так, сказать соответствовать определенному статусу, по причине очень солидных соседей.Природа просто сказочная,так что не упустите шанс построить дом своей мечты по среди хвойного-соснового леса.До города 20 минут на автомобиле.Реальному покупателю возможен разумный торг.			
--	--	--------------------------------	---	--	--	--

Из представленного перечня потенциальных объектов-аналогов видно, что стоимость земельных участков в Лаишевском районе, Республики Татарстан, по состоянию на 28.10.2022г. составляет **от 1 818,2 рублей за кв.м., до 10 526,3 рублей за кв.м.** Колебания в выборке зависят от инфраструктуры рядом, срочности продажи, размеров и личных оценок хозяев земельных участков.

Анализ основных факторов, влияющих на спрос, предложение и цены сопоставимых объектов недвижимости с указанием интервала значений цен

При анализе рынка объекта оценки были учтены такие ценообразующие факторы как: месторасположение объектов; категория земель; дата предложения; тип предложения; переданные имущественные права; удалённость от автотранспортных дорог; наличие коммуникаций и т.д. Каждый из ценообразующих факторов по-своему влияет на изменение стоимости. Все корректировки, используемые в настоящем отчёте об оценке, обоснованы и приведены в соответствующих разделах.

Цены предложений объектов-аналогов необходимо скорректировать по следующим параметрам:

- вид передаваемых прав – аренда или собственность. Данная характеристика существенно влияет на стоимость объекта оценки. Так если объект оценки имеет только право аренды, а объект-аналог право собственности, то различия в стоимости могут достигать 40%, что указывает на необходимость проведения корректировок;

- снижение цены в процессе торгов – в процессе аренды или купли-продажи недвижимости, потенциальный покупатель и продавец проводят торг, в процессе которого цена объекта торга снижается. Снижение может достигать 25% процентов стоимости, в зависимости от многих факторов (престижность, вид права, расположение, планировка, необходимость вложений в ремонт и т.п.);

- площадь – известно, что в зависимости от масштаба передаваемых площадей зависит показатель удельной стоимости, который снижается в случае передачи права по большой площади и растёт в случае снижения объёмов передаваемых площадей, что прямо указывает на необходимость корректировки площадей при расчёте стоимости;

- местоположение (первая линия) – стоимость объекта недвижимости расположенного на первой линии (или ином аналогичном выдающемся расположении) и объекта недвижимости, расположенного так что к нему затруднён доступ, могут существенно отличаться и различие может достигать 30%, что указывает на необходимость корректировки по данному признаку;

Основные выводы относительно рынка недвижимости в сегментах, необходимых для оценки объекта

Мониторинг производился оценщиком исходя из географического положения объектов оценки, их назначения, наличия/отсутствия коммуникаций и принципа наименьшего применения корректировок, т.е. максимального подбора наиболее точных аналогов для проведения минимального количества корректировок.

Предложений о продаже аналогичной недвижимости достаточно для оценки большей части объектов оценки, в то время как дачные домики представлены на рынке в районе расположения объектов оценки только с земельными участками, в связи с чем их стоимость может определяться только по Затратному подходу. Основными ценообразующими факторами в анализируемом сегменте, представленном на рынке, для недвижимости является площадь, инфраструктура, отделка, назначение, местоположение, износ, возраст улучшений.

АНАЛИЗ НАИБОЛЕЕ ЭФФЕКТИВНОГО ИСПОЛЬЗОВАНИЯ

В соответствии со стандартами оценки перед определением справедливой стоимости объекта оценки, Оценщик обязан определить соответствие объекта его наилучшему использованию. При совпадении текущего и наилучшего использования дальнейшая оценка объекта производится в соответствии с его текущей функцией. В том случае, если при анализе будет выявлено несоответствие текущего использования наилучшему, дальнейшие расчеты необходимо провести с учетом наилучшего использования.

Понятие наилучшего использования, применяемое в настоящем Отчете, определяется, как вероятное и разрешенное законом использование объекта с наилучшей отдачей (причем непременно являются условия физической возможности, должного обеспечения и финансовой оправданности такого рода действий), которое обеспечит самую высокую текущую стоимость на дату оценки. Подразумевается, что определение наилучшего использования является результатом суждений Оценщика на основе его аналитических навыков, тем самым, выражая лишь мнение, а не

безусловный факт.

На практике анализ наилучшего и наиболее эффективного использования объекта оценки выявляется путем проверки соответствия рассматриваемых вариантов использования следующим категориям:

- быть физически возможным, т.е. соответствовать ресурсному потенциалу;
- быть законодательно допустимым, т.е. срок и форма предполагаемого использования не должна подпадать под действия правовых ограничений, существующих либо потенциальных;
- быть финансово состоятельным, т.е. использование должно обеспечить доход, равный или больший по сравнению с сумой операционных расходов, финансовых обязательств и капитальных затрат;
- быть максимально эффективным, т.е. иметь наибольшую продуктивность среди вариантов использования, вероятность реализации которых подтверждается рынком.

Физически возможные варианты использования.

Дачные домики имеют условно пригодное состояние для эксплуатации, так как находятся в очень изношенном состоянии и требуют вложений для дальнейшей эксплуатации. Права на земельные участки не требуют вложений и могут эксплуатироваться в текущем состоянии.

Законодательно разрешенное использование

Все объекты оценки (недвижимость) введены в эксплуатацию и могут эксплуатироваться в соответствии с законодательно разрешённым использованием.

Финансовая состоятельность

Все оцениваемые объекты, могут эксплуатироваться отдельно, но зависят от окружающей инфраструктуры. Инфраструктура, окружающая объекты оценки не входит в перечень объектов оценки в связи, с чем адекватно оценить финансовую состоятельность эксплуатации объектов оценки не представляется возможным.

Варианты использования, приносящие прибыль и Вариант использования, обеспечивающий максимальную доходность

Все оцениваемые объекты введены в эксплуатацию и используются по своему назначению, но как уже было сказано выше, оцениваемые объекты зависят от окружающей их инфраструктуры, точные данные о которой недоступны оценщику, в связи с чем адекватно оценить варианты приносящие доход не представляется возможным, так как неизвестны данные о расходах на эксплуатацию окружающей инфраструктуры и соответственно не представляется возможным оценить финансовый результат от их эксплуатации.

ВЫВОДЫ НЭИ

Представленные к оценке объекты введены в эксплуатацию и используются по своему назначению. По указанной причине оценить варианты приносящие доход не представляется возможным, так как неизвестны данные о расходах на эксплуатацию окружающей инфраструктуры и соответственно не представляется возможным оценить финансовый результат от их эксплуатации..

9. ОПИСАНИЕ ПРОЦЕССА ОЦЕНКИ ОБЪЕКТА ОЦЕНКИ В ЧАСТИ ПРИМЕНЕНИЯ ПОДХОДОВ С ПРИВЕДЕНИЕМ РАСЧЕТОВ ИЛИ ОБОСНОВАНИЕ ОТКАЗА ОТ ПРИМЕНЕНИЯ ПОДХОДОВ К ОЦЕНКЕ ОБЪЕКТА ОЦЕНКИ.

В соответствии с п.8И, ФСО №3, «Требования к отчёту об оценке», в отчете об оценке должно содержаться описание процесса оценки объекта оценки в части применения подхода (подходов) к оценке. В отчете должно быть описано обоснование выбора используемых подходов к оценке и методов в рамках каждого из применяемых подходов, приведена последовательность определения стоимости объекта используемых подходов к оценке и методов в рамках каждого из применяемых подходов, приведена последовательность определения стоимости объекта оценки, а также приведены соответствующие расчеты. При этом такое описание должно позволять пользователю отчета об оценке понять логику процесса определения стоимости и соответствие выбранного оценщиком метода (методов) объекту оценки, определяемому виду стоимости и предполагаемому использованию результатов оценки;

На основании анализ представленных к оценке объектов оценки, анализа рынка и ценообразующих факторов, оценщиком были сделаны следующие выводы в части применения подходов:

Доходный подход. Доходный подход - совокупность методов оценки, основанных на определении ожидаемых доходов от использования объекта оценки. Доходный подход рекомендуется применять, когда существует достоверная информация, позволяющая прогнозировать будущие доходы, которые объект оценки способен приносить, а также связанные с объектом оценки расходы. Для определения стоимости недвижимости по доходному подходу необходимо установить достоверную величину рыночной ставки аренды недвижимого имущества. В связи с тем, что все объекты оцениваемые в настоящем отчёте зависимы от окружающей инфраструктуры и для их оценки необходимы данные о расходах на её эксплуатацию. В силу отсутствия такой информации оценить финансовый результат от эксплуатации объектов оценки и соответственно стоимость объектов в рамках Доходного подхода не представляется возможным. Кроме того дачные домики находятся в очень изношенном состоянии и не могут эксплуатироваться в текущем состоянии. По указанным причинам оценщиком было принято решение отказаться от Доходного подхода.

Сравнительный подход. Сравнительный подход - совокупность методов оценки, основанных на получении стоимости объекта оценки путем сравнения оцениваемого объекта с объектами-аналогами. Сравнительный подход рекомендуется применять, когда доступна достоверная и достаточная для анализа информация о ценах и характеристиках объектов-аналогов. При этом могут применяться как цены совершенных сделок, так и цены предложений. Оценщиком в результате изучения рынка была выявлена достоверная информация о ценах предложений по таким объектам как земельные участки. По дачным домам имелась информация но с земельными участками, в данном случае к оценке представлены домики без земельных участков, в связи с чем применить аналоги не представляется возможным. По указанным причинам оценщиком было принято решение применить Сравнительный подход только по отношению к земельным участкам.

Затратный подход. Затратный подход - совокупность методов оценки стоимости объекта оценки, основанных на определении затрат, необходимых для приобретения, воспроизводства либо замещения объекта оценки с учетом износа и устареваний. В соответствии с п.24В, ФСО №7, Затратный подход рекомендуется использовать при низкой активности рынка, когда недостаточно данных, необходимых для применения сравнительного и доходного подходов к оценке, а также для оценки недвижимости специального назначения и использования. В данном случае, дачные домики полностью соответствуют этим требованиям и по ним недостаточно данных для применения иных подходов (Сравнительного и Доходного). По указанной причине и в соответствии с рекомендациями п.24В, ФСО №7 оценщиком было принято решение о применении Затратного подхода по отношению к указанным объектам.

9.1. РАСЧЁТ СТОИМОСТИ В РАМКАХ ЗАТРАТНОГО ПОДХОДА

Затратный подход - совокупность методов оценки стоимости объекта оценки, основанных на определении затрат, необходимых для воспроизводства либо замещения объекта оценки с учетом износа и устареваний. Затратами на воспроизводство объекта оценки являются затраты, необходимые для создания точной копии объекта оценки с использованием применявшихся при создании объекта оценки материалов и технологий. Затратами на замещение объекта оценки являются затраты, необходимые для создания аналогичного объекта с использованием материалов и технологий, применяющихся на дату оценки.

Затратный подход рекомендуется применять для оценки объектов недвижимости - земельных участков, застроенных объектами капитального строительства, или объектов капитального строительства, но не их частей, например, жилых и нежилых помещений (п.24А, глава VII, ФСО №7). Затратный подход целесообразно применять для оценки недвижимости, если она соответствует наиболее эффективному использованию земельного участка как незастроенного и есть возможность корректной оценки физического износа, а также функционального и внешнего (экономического) устареваний объектов капитального строительства. Затратный подход рекомендуется использовать при низкой активности рынка, когда недостаточно данных, необходимых для применения сравнительного и доходного подходов к оценке, а также для оценки недвижимости специального назначения и использования (например, линейных объектов, гидротехнических сооружений, водонапорных башен, насосных станций, котельных, инженерных сетей и другой недвижимости, в отношении которой рыночные данные о сделках и предложениях отсутствуют) (п.24В, глава VII, ФСО №7).

Затратный подход содержит несколько различных методологий расчёта, в том числе следующие:

Метод определения стоимости на основе объектов-аналогов. Этот метод предполагает использование данных о стоимости какого-либо параметра (единицы сравнения, единицы «мощности») объекта, например, 1 куб.м строительного объема или 1 кв.м общей площади в зданиях определенного типа, 1 п. м линейно-плоскостных сооружений. Выбор аналога осуществляется на основе информации о стоимости строящихся или построенных объектов, сметы которых составлены по рабочим чертежам. При выборе аналога обеспечивается максимальное соответствие характеристик проектируемого объекта и объекта-аналога по производственно-технологическому или функциональному назначению и по конструктивно-планировочной схеме. С этой целью анализируется сходство объекта-аналога с будущим объектом, вносятся в стоимостные показатели объекта-аналога требуемые коррективы в зависимости от изменения конструктивных и объемно-планировочных решений, учитываются особенности, зависящие от намечаемого технологического процесса, а также отдельно делаются поправки по уровню стоимости для района строительства. При подборе объектов-аналогов могут быть использованы специализированные справочники укрупненных показателей стоимости строительства из серии «Справочник оценщика», разработанного «КО-ИНВЕСТ» или сборники УПВС (Укрупненные Показатели Восстановительной Стоимости). Метод не был применён в связи с отсутствием материалов об аналогах.

Метод разбивки на компоненты. Данный метод заключается в расчленении всего здания или сооружения на конструктивные элементы и виды работ (модули), а именно на: земляные работы, фундаменты, стены, перекрытия, кровлю и т. д., и определении удельного веса каждого такого модуля в составе рассматриваемого объекта. Метод разбивки на компоненты может быть использован для приблизительной оценки стоимости строительства при недостатке более детальной проектной информации об объекте. При применении данного метода достаточно определить затраты для одного или нескольких основных модулей, чтобы, исходя из их примерного процентного удельного вклада в стоимость строительства, найти общую стоимость объекта. Метод не был применён в связи с отсутствием данных о затратах на создание отдельных модулей.

Базисный метод и его разновидности (базисно-индексный, базисно-компенсационный, ресурсно-базисно-индексный). Данный метод предполагает использование данных имеющейся или разработанной проектно-сметной документации и применение системы индексов пересчета сметной стоимости, представленной в базисном уровне цен 1969 г., 1984 г., 1991 г., или 2000 г. в текущие цены. При этом могут использоваться как интегральные индексы пересчета цен на весь

комплекс работ для различных типов зданий, сооружений и видов работ, так и дифференцированные индексы пересчета, учитывающие увеличение стоимости по элементам прямых затрат, а именно: по основной заработной плате, по стоимости эксплуатации машин и механизмов, по стоимости материалов. Индексы пересчета цен устанавливаются региональными центрами по ценообразованию в строительстве. Как показывает анализ, более точное значение восстановительной стоимости или стоимости замещения получают при применении индексов пересчета цен, дифференцированных по элементам прямых затрат (по видам работ), и именно по этой причине был применён именно этот метод.

Ресурсный метод и его разновидности (ресурсный, ресурсно-базисно-индексный). Данные методы определения стоимости строительства состоят в калькуляции в текущих (прогнозных) ценах и тарифах всех ресурсов (элементов затрат), необходимых для реализации проектных решений. Ресурсный метод основан на определении объемов или массы основных элементов зданий и сооружений, расходов строительных материалов, расчетов стоимости этих материалов (или элементов конструкций) в текущих региональных рыночных ценах с последующим добавлением стоимости оплаты труда, эксплуатации машин и механизмов, прочих работ и затрат. Стоимость основной заработной платы и эксплуатации машин и механизмов может определяться либо по фактическим показателям, либо в процентах по среднестатистическим данным строительных организаций для определенного типа зданий или, что предпочтительнее, по данным конкретного подрядчика, либо рассчитывается через стоимость трудозатрат (чел.-час, маш.-час). Следует отметить, что ресурсный метод, оперирующий непосредственно с затратами в текущих ценах, дает лучшее приближение к объективной стоимости, чем базисные методы. Данный метод не был применён в связи с отсутствием данных о ресурсах.

Комбинированный метод. Этот метод предполагает использование двух и более названных методов совместно, в различных сочетаниях.

В процессе настоящей оценки стоимость воспроизводства объектов оценивалась по стоимости восстановления. Для этого использовался метод сравнительной стоимости единицы имущества (при этом в качестве базовой сравнительной единицы были взяты стоимости 1 м³ и др.). Источниками информации при определении затрат на возведение здания служили сборники Укрупненных показателей восстановительной стоимости зданий и сооружений (УПВС).

Укрупненные показатели учитывают полную стоимость воспроизводства здания и в т.ч.:

- а) накладные расходы и плановые накопления;
- б) затраты, связанные с производством работ в зимнее время;
- в) прочие затраты, за вычетом возвратных сумм, как-то: затраты на временные здания и сооружения, содержание улиц и вывозку мусора, затраты по применению прогрессивно-премиальной оплаты труда строительно-монтажных рабочих и организационному набору рабочих, затраты на проектно-изыскательские работы и авторский надзор, на содержание аппарата заказчика и др. В полной восстановительной стоимости учтены также затраты на непредвиденные работы.

Пересчет в уровень фактических цен на дату оценки производится с помощью системы индексов цен по конечной строительной продукции и укрупненным видам строительных работ, представляющих собой отношение стоимости продукции, работ или ресурсов в текущем уровне цен к стоимости в базисном уровне цен.

Полная стоимость воспроизводства оцениваемого объекта рассчитывалась по следующему алгоритму:

$$(УС_{69} * ОБ * И_{69-84} * И_{84-91} * И_{91-2001} * И_{2001-2022} * ПП - ИзО) * НДС$$

УС₆₉ - стоимость строительства на единицу строительного объема в ценах 1969г. (базисный стоимостной показатель);

ОБ - строительный объем в м³;

И₆₉₋₈₄ - индексы пересчета стоимости строительства соответственно из цен 1969г. в цены 1984г., принимается в соответствии с Постановлением Госстроя СССР №94 от 11.05.83г. с учетом территориального коэффициента (1,17 x 1,03);

И₈₄₋₉₁ - индексы пересчета стоимости строительства соответственно из цен 1984г. в цены 1991г., принимается в соответствии с Постановлением Госстроя СССР № 14-Д от 12.09.90г. (1,56 x 0,97);

И_91-2001 - индекс пересчёта стоимости строительства из цен на 01.01.1991 г. в цены на 01.01.2001, составляет данным Госкомстата России = 10,19;

И_2001-2022 - индекс пересчёта стоимости строительства из цен на 01.01.2001 г. в цены на дату оценки, в соответствии Письмом Министерства строительства и жилищно-коммунального хозяйства Российской Федерации №48203-ИФ/09 от 20 сентября 2022г. для Республики Татарстан составляет 7,93;

III – Расчёт величины нормы прибыли предпринимателя производился на основе методик разработанных Санкт-Петербургским Государственным техническим университетом и профессором Озеровым Е.С. Методика Е.С. Озерова была опубликована в книге «Экономика и менеджмент» СПб, Издательство «МКС», 2003 год. В данной методике приводится формула расчёта прибыли предпринимателя исходя из следующих значений. Для расчёт величины нормы прибыли предпринимателя следует рассчитать величину ставки капитализации.

ИзО – Износ оцениваемого объекта, отдельно рассчитан ниже;

НДС – величина налога на добавленную стоимость, составляет 20 процентов;

Таким образом Оценщиком должны быть произведены следующие расчёты:

- 1) Расчёт величины ставки капитализации
- 2) Расчёт величины нормы прибыли предпринимателя;
- 3) Расчёт величины накопленного износа;
- 4) Расчёт величины стоимости оцениваемых объектов по приведённому выше алгоритму.

Расчёт ставки капитализации

Для инвестора ставка дисконтирования — это ожидаемая ставка дохода на инвестиции в сопоставимые по уровню риска объекты недвижимости или, другими словами, это ожидаемая ставка дохода по имеющимся альтернативным вариантам инвестиций с сопоставимым уровнем риска на дату оценки.

При определении ставки дисконтирования были приняты во внимание риски, наличие или отсутствие которых связано со следующими факторами:

- местоположение объекта недвижимости;
- объем необходимых капиталовложений;
- экономическая и политическая ситуация в России;
- состояние рынка аналогичных объектов в Калининградской области.

Метод кумулятивного построения — метод последовательного увеличения безрисковой ставки процента, путем прибавления поправок (премий) на различные виды риска, связанные с особенностями оцениваемой недвижимости. Анализ специальной литературы показывает, что не существует формальных методов оценки премий за эти риски, их определение в настоящее время проводится экспертно. В данном случае все риски оцениваются по шкале 0-5%.

При расчете ставки дисконтирования учитывались следующие составляющие:

- безрисковая ставка инвестирования капитала на срок, сопоставимый с предполагаемым сроком владения оцениваемыми объектами;
- премия за риск неликвидности;
- премия за риск, связанный с региональными особенностями;

Таким образом, ставка дисконтирования рассчитывается по формуле

$$i = i_f + Y_1 + Y_2 + Y_3,$$

где i — ставка дисконтирования, %;

i_f — безрисковая ставка, %;

Y_1 — премия за риск неликвидности объекта, %;

Y_2 — премия за риск, с региональными особенностями, %;

Определение безрисковой ставки

В данном случае за безрисковую ставку процента целесообразно принять ключевую ставку ЦБ РФ. Величина безрисковой ставки составила на дату оценки 17,00% годовых.

Расчет ставки капитализации

1	Безрисковая ставка (ключевая ставка ЦБ РФ), %	7,50%
2	Прогнозируемая инфляция в 2022 г., %	12,0%
3	Безрисковая ставка с поправкой на инфляцию, п.1*(1+п.2/100)%	8,40%
4	Средняя продолжительность времени продажи данного имущества, мес.	6
5	Ставка за низкую ликвидность, п.3/12*п.4 %	4,20%
6	Ставка дисконтирования п.3+п.5, %	12,60%
7	Ставка капитализации п.6*1/оставшийся срок жизни*100, %	15,10%
8	Ставка капитализации, п.7*100, %	0,1510

Срок оставшейся экономической жизни был определён в 40 лет, как период, в течение которого здание точно сможет эксплуатироваться.

Таким образом, рассчитав величину ставки капитализации, мы можем перейти к расчёту величины нормы прибыли предпринимателя.

Расчёт величины нормы прибыли предпринимателя

- норма отдачи; Y_k
- планируемый срок строительства, в кварталах; k
- инвестиции в строительство в % от общей суммы. E

Формула расчёта прибыли предпринимателя выглядит следующим образом:

$$(1 + ((Y_k/4) * k/3) + E * (1 + (2 * (Y_k/4) * k/3) + ((Y_k/4)^2 * ((k^2)/3)))) * (Y_k/4) * (k/2)$$

Формула расчета, описана зависимость от сроков строительства, потребности в первоначальных вложениях и банковской ставки.

Для определения Y_k следует рассмотреть альтернативные способы размещения капитала при сопоставимом уровне риска.

Норма прибыли предпринимателя по методике Озерова составила:

Прибыль предпринимателя, ПП	7,71%
норма отдачи, Y_k	15,1%
планируемый срок строительства, в кварталах, k	3,00
инвестиции в строительство в % от общей суммы, E	30,00%

Методика Санкт-Петербургского технического университета (СПбГТУ), Книга: Организация и методы оценки предприятия (бизнеса). Под ред. В.И. Кошкина, М.:ИКФ "ЭКМОС", стр. 261.

$$P_{np} = n * \frac{ya}{2} \left[1 + n * \frac{ya}{3} + C_o \left(1 + \frac{2}{3} * n^2 * ya^2 \right) \right],$$

- где P_{np} – прибыль застройщика, %;
- $C_o = C_o/C$ – доля авансового платежа в общей сумме платежей;
- n – число лет (период) строительства;
- ya - годовая норма отдачи на вложенный капитал.
-

Прибыль предпринимателя, % ПП	7,59%
Годовая норма отдачи на вложенный капитал, %, (ya)	15,10%
Доля авансовых платежей, C_o	30,0%
Число лет строительства, (n)	0,75

По двум различным методикам были получены примерно одинаковые показатели **17,62%** по Методике профессора Озерова и **17,09%** по методике СПбГТУ.

Согласование полученных результатов

Метод	Величина	Вес	Вклад
Озерова	7,71%	50%	3,86%
СпБГТУ	7,59%	50%	3,80%
Итого, прибыль предпринимателя, %			7,66%

После расчёта величины нормы прибыли предпринимателя производим расчёт величины накопленного износа.

Определение накопленного износа

Физический износ – постепенная утрата изначально заложенных при строительстве технико-эксплуатационных качеств (таких, как прочность, надежность, устойчивость и др.) объекта недвижимости (его отдельных конструктивных элементов) под воздействием природно-климатических факторов, а также жизнедеятельности человека. Физический износ может быть устранимым и неустранимым. Устранимый износ – это износ, устранение которого физически возможно и экономически оправданно. Влиянию физического износа подвержены все без исключения объекты недвижимого имущества.

В практике оценки имущества предприятия применяются следующие методы определения величины физического износа:

- нормативный метод;
- метод срока жизни;
- стоимостной метод;
- эвристический метод.

В рамках нормативного метода используются всевозможные правила и указания, в которых даны характеристика физического износа различных конструктивных элементов объекта и их оценка. Как правило, метод используется для зданий, сооружений и передаточных устройств, осмотр которых оценщик проводит самостоятельно.

Метод срока жизни основан на показателях эффективного возраста и срока экономической жизни объекта. Данный метод эффективен при определении износа несложных с конструктивной точки зрения объектов, а также при дефиците информации.

В основе стоимостного метода лежит физический износ, выраженный соотношением стоимости объективно необходимых ремонтных мероприятий, устраняющих повреждения отдельных конструкций, элементов или здания в целом, и их стоимости воспроизводства (замещения) без износа. Обязательным условием применения метода является детализация и точность расчета затрат на строительство и ремонт элементов конструкций.

Эвристический метод предполагает привлечение экспертов для оценки технического состояния объекта оценки и определение степени его физического износа. Но субъективный характер такой оценки снижает ценность ее результатов.

Принимая во внимание способ расчета стоимости замещения улучшений без учета износа, используемый в расчетах, очевидно, что наиболее целесообразно использовать для определения физического износа нормативный метод.

Согласно выбранному методу, физический износ объекта определяется по формуле:

$$\Phi И = \frac{\sum_{i=1}^n \Phi И_i \times d_i}{d}$$

где:

d

ФИ – физический износ объекта, %;

ФИ_i – физический износ i-ого конструктивного элемента, %;

d_i – удельный вес i-ого конструктивного элемента в стоимости замещения объекта, %;

d – суммарный удельный вес конструктивных элементов, %.

Физический износ отдельных конструкций определялся путем сравнения признаков физического износа, выявленных в результате визуального обследования объектов, с их значениями, приведенными в соответствующих правилах и указаниях:

Бейлезон Ю.В. «Основы оценки недвижимости», конспект лекции по основным принципам оценки технического состояния зданий и сооружений, Российское общество оценщиков;

Правила оценки физического износа жилых зданий ВСН 53-86р, утвержденные приказом Государственного комитета по гражданскому строительству и архитектуре от 24.12.1986 г. №446;

Кутуков В. Н. Реконструкция зданий: Учебник для строительных вузов. М.: Высшая школа, 1981 г.;

Материалы Международного оценочного консорциума (МОК-Информ) по вопросам оценки физического износа зданий и сооружений, <http://www.sdrt.ru/analitica.htm>.

По конструктивным элементам, которые не были доступны для непосредственного осмотра, износ определялся косвенными способами. При этом учитывались такие факторы, как преобладающий материал конструкций, средний срок службы отдельных систем, возможность и периодичность замены элементов, физическое состояние объекта в целом.

Определенное представление о соотношении технического состояния объекта и величины физического износа дает следующая таблица.

Физический износ, %	Состояние несменяемых конструкций зданий	Состояние внутренних конструктивных элементов
0-20	Повреждений и деформаций нет. Нет также следов устранения дефектов.	Полы и потолки ровные, горизонтальные, трещины в покрытиях и отделке отсутствуют.
21-40	Повреждений и дефектов, в том числе и искривлений, нет. Имеются местами следы различных ремонтов, в том числе небольших трещин в простенках и перемычках.	Полы и потолки ровные, на потолках возможные волосяные трещины. На ступенях лестниц небольшое число повреждений. Окна и двери открываются с некоторым усилием.
41-60	Имеется много следов ремонта трещин и участков наружной отделки. Имеются места искривления горизонтальных линий и следы их ликвидации. Износ кладки стен характеризуется трещинами между блоками.	Полы в отдельных местах зыбкие и с отклонениями от горизонтали. В потолках много трещин, ранее заделанных и появившихся вновь. Отдельные отставания покрытия пола (паркета, плиток). Большое число поврежденных ступеней.
61-80	Имеются открытые трещины различного происхождения, в том числе от износа и перегрузки кладки поперек кирпичей. Большое искривление горизонтальных линий и местами отклонение стен от вертикали.	Большое число отклонений от горизонтали в полах, зыбкость. Массовое повреждение и отсутствие покрытия пола. В потолках много мест с обвалившейся штукатуркой. Много перекошенных окон и дверей. Большое число поврежденных ступеней, перекосы маршей, щели между ступенями.
81-100	Здание в опасном состоянии. Участки стен разрушены, деформированы в проемах. Трещины по перемычкам, простенкам и по всей поверхности стен. Возможны большие искривления горизонтальных линий и выпучивание стен.	Полы с большими перекосами и уклонами. Заметные прогибы потолков. Окна и двери с гнилью в узлах и брусках. В маршах лестниц не хватает ступеней и перил. Внутренняя отделка полностью разрушена.

Удельный вес каждого конструктивного элемента определялся согласно данным сборников удельных расценок по таблицам, соответствующим выбранному объекту- аналогу. Если при расчете стоимости замещения объекта без износа вводилась поправка на наличие (отсутствие) дополнительных улучшений, удельные веса из сборника пересчитывались для состава и структуры элементов, характерных для оцениваемого объекта.

№ п/п	Наименование объекта	Номер сборника УПВС	Номер таблицы	Стоимость куб.м., руб.	Коэффициент различия конструктивных элементов	Строительный объем куб. м., до	Восстановительная стоимость в ценах 1968 г., руб.	Коэффициент перехода 1968-1991 гг.	Индекс роста цен 01.01.1991-01.01.2001	Индекс роста цен 01.01.2001-28.10.2022	Прибыль предприятия	Полная восстановительная стоимость, руб.	Физический износ, %	Стоимость по затратному подходу без НДС	Стоимость по затратному подходу с учётом НДС
1	Здание, назначение: нежилое, наименование: База отдыха "Зеленый бор", 1-этажное, общая площадь 183,4 кв.м., инв. №17649, кадастровый № 16:24:090201:9654, расположенное по адресу: 422625, Республика Татарстан, р-н Лаишевский муниципальный, д. Боровое Матюшино;	26, Т.2	6Г	29,8	1,0	600,0	17880	1,91	10,19	7,93	7,66%	2 971 000	45,00%	1 634 100	1 960 920
	Здание, назначение: нежилое, наименование: Дачный домик, 2-этажное, общая площадь 114,6 кв.м., инв. №22822, кадастровый № 16:24:260201:1369, расположенное по адресу: Республика Татарстан, Лаишевский муниципальный район, 45 квартал Матюшинского лесничества.	26, Т.2	19Б	28,8	1,0	850,0	24480	1,91	10,19	7,93	7,66%	4 067 678	77,50%	915 200	1 098 240
ИТОГО														2 549 300	3 059 160

Итоговые результаты, полученные в рамках Затратного подхода

№ п.п.	Наименование	Стоимость по Затратному подходу, руб. с учётом НДС
1	Здание, назначение: нежилое, наименование: База отдыха "Зеленый бор", 1-этажное, общая площадь 183,4 кв.м., инв. №17649, кадастровый № 16:24:090201:9654, расположенное по адресу: 422625, Республика Татарстан, р-н Лаишевский муниципальный, д. Боровое Матюшино;	1 960 920
2	Здание, назначение: нежилое, наименование: Дачный домик, 2-этажное, общая площадь 114,6 кв.м., инв. №22822, кадастровый № 16:24:260201:1369, расположенное по адресу: Республика Татарстан, Лаишевский муниципальный район, 45 квартал Матюшинского лесничества.	1 098 240
	ИТОГО	3 086 640

9.2. РАСЧЕТ СТОИМОСТИ В РАМКАХ ДОХОДНОГО ПОДХОДА.

Доходный подход определяет стоимость объектов недвижимости приведением ожидаемых будущих доходов к их текущей стоимости на момент оценки. Доходный подход соединяет в себе оправданные расчеты будущих доходов и расходов с требованиями инвесторов к конечной отдаче. Требования к конечной отдаче отражают различия в рисках, включая тип недвижимости, местоположение, условия и возможности регионального рынка и др.

В соответствии с главой п.23, глава VII, ФСО №7 «Оценка недвижимости», утверждённого Приказом №611 Минэкономразвития России от 25.09.2014 года доходный подход применяется для оценки недвижимости, генерирующей или способной генерировать потоки доходов. В рамках доходного подхода стоимость недвижимости может определяться методом прямой капитализации, методом дисконтирования денежных потоков или методом капитализации по расчетным моделям. Доходный подход рекомендуется применять, когда существует достоверная информация, позволяющая прогнозировать будущие доходы, которые объект оценки способен приносить, а также связанные с объектом оценки расходы. Для определения стоимости недвижимости по доходному подходу необходимо установить достоверную величину рыночной ставки аренды недвижимого имущества. В связи с тем, что все объекты оцениваемые в настоящем отчёте зависимы от окружающей инфраструктуры и для их оценки необходимы данные о расходах на её эксплуатацию. В силу отсутствия такой информации оценить финансовый результат от эксплуатации объектов оценки и соответственно стоимость объектов в рамках Доходного подхода не представляется возможным. Кроме того дачные домики находятся в очень изношенном состоянии и не могут эксплуатироваться в текущем состоянии. По указанным причинам оценщиком было принято решение отказаться от Доходного подхода.

9.3. РАСЧЕТ СТОИМОСТИ В РАМКАХ СРАВНИТЕЛЬНОГО ПОДХОДА

Сравнительный подход - совокупность методов оценки стоимости объекта оценки, основанных на сравнении объекта оценки с объектами - аналогами объекта оценки, в отношении которых имеется информация о ценах. Объектом - аналогом объекта оценки для целей оценки признается объект, сходный объекту оценки по основным экономическим, материальным, техническим и другим характеристикам, определяющим его стоимость.

В соответствии с главой п.22, VII, ФСО №7 «Оценка недвижимости», утверждённого Приказом №611 Минэкономразвития России от 25.09.2014 года сравнительный подход применяется для оценки недвижимости, когда можно подобрать достаточное для оценки количество объектов-аналогов с известными ценами сделок и (или) предложений и в качестве объектов-аналогов используются объекты недвижимости, которые относятся к одному с оцениваемым объектом сегменту рынка и сопоставимы с ним по ценообразующим факторам. При этом для всех объектов недвижимости, включая оцениваемый, ценообразование по каждому из указанных факторов должно быть единообразным (п.22А-Б, глава VII, ФСО №7);

При проведении оценки должны быть описаны объем доступных оценщику рыночных данных об объектах-аналогах и правила их отбора для проведения расчетов. Использование в расчетах лишь части доступных оценщику объектов-аналогов должно быть обосновано в отчете об оценке(п.22В, глава VII, ФСО №7);

Для выполнения расчетов используются типичные для аналогичного объекта сложившиеся на рынке оцениваемого объекта удельные показатели стоимости (единицы сравнения), в частности цена или арендная плата за единицу площади или единицу объема (п.22Г, глава VII, ФСО №7);

В зависимости от имеющейся на рынке исходной информации в процессе оценки недвижимости могут использоваться качественные методы оценки (относительный сравнительный анализ, метод экспертных оценок и другие методы), количественные методы оценки (метод регрессионного анализа, метод количественных корректировок и другие методы), а также их сочетания.

При применении качественных методов оценка недвижимости выполняется путем изучения взаимосвязей, выявляемых на основе анализа цен сделок и (или) предложений с объектами-аналогами или соответствующей информации, полученной от экспертов, и использования этих взаимосвязей для проведения оценки в соответствии с технологией выбранного для оценки метода.

При применении метода корректировок каждый объект-аналог сравнивается с объектом оценки по ценообразующим факторам (элементам сравнения), выявляются различия объектов по этим факторам и цена объекта-аналога или ее удельный показатель корректируется по выявленным различиям с целью дальнейшего определения стоимости объекта оценки. При этом корректировка по каждому элементу сравнения основывается на принципе вклада этого элемента в стоимость объекта.

При применении методов регрессионного анализа оценщик, используя данные сегмента рынка оцениваемого объекта, конструирует модель ценообразования, соответствующую рынку этого объекта, по которой определяет расчетное значение искомой стоимости (п.22Д, глава VII, ФСО №7);

Для сравнения объекта оценки с другими объектами недвижимости, с которыми были совершены сделки или которые представлены на рынке для их совершения, обычно используются следующие элементы сравнения:

- передаваемые имущественные права, ограничения (обременения) этих прав;
- условия финансирования состоявшейся или предполагаемой сделки (вид оплаты, условия кредитования, иные условия);
- условия продажи (нетипичные для рынка условия, сделка между аффилированными лицами, иные условия);
- условия рынка (изменения цен за период между датами сделки и оценки, скидки к ценам предложений, иные условия);
- вид использования и (или) зонирование;
- местоположение объекта;
- физические характеристики объекта, в том числе свойства земельного участка, состояние объектов капитального строительства, соотношение площади земельного участка и площади его застройки, иные характеристики;
- экономические характеристики (уровень операционных расходов, условия аренды, состав арендаторов, иные характеристики);
- наличие движимого имущества, не связанного с недвижимостью;
- другие характеристики (элементы), влияющие на стоимость (п.22Е, глава VII, ФСО №7);

Помимо стоимости, сравнительный подход может использоваться для определения других расчетных показателей, например арендных ставок, износа и устареваний, ставок капитализации и дисконтирования (п.22Ж, глава VII, ФСО №7).

При оценке земельных участков методом сравнения продаж формируется информационная база ценовой информации в рамках рассматриваемого сегмента рынка.

Для оценки методом сравнения продаж были проведены исследования и анализ рынка земельных участков аналогичных оцениваемым.

Оценщиком был выбран сегмент «вторичного» рынка, связанный с продажей таких объектов в собственность не государственно-административными органами, а частными владельцами – юридическими или физическими лицами.

Мониторинг производился исходя из географического расположения в следующих пределах:



В зону мониторинга попало 8 объектов – земельных участков находящихся в аренде по которым предлагается продажа прав.

Краткая характеристика объектов-аналогов представлена в следующей таблице:

Аналоги для земельных участков расположенных в Матюшинском сельском поселении, Лаишевского района, Республики Татарстан.

№ п/п	Источник информации	Адрес	Предложения о продаже земельных участков в Матюшинском сельском поселении	Площадь земельного участка, кв.м.	Стоимость 1 кв.м., руб.	Стоимость объекта, руб.
1	https://www.avito.ru/kazan/zemelnye_uchastki/uchastok_122_sot._snt_dnp_2410117340	Республика Татарстан, Лаишевский р-н, Орловское сельское поселение, дачное некоммерческое товарищество Боровичок	Продаю дачный участок 12.2 сотки. На участке два летних дома , газ , свет, вода . 300 метров до реки Волга, чистый пляж. При въезде шлагбаум, посторонние не заезжают. Рядом Санта и Боровое Матюшино. Земля в долгосрочной аренде. Адекватный торг.	1 220,0	3 524,6	4 300 000
2	https://www.avito.ru/kazan/zemelnye_uchastki/uchastok_8sot._snt_dnp_2341686693	Республика Татарстан, Лаишевский р-н, Матюшинское сельское поселение, база отдыха Светлая Поляна	Земля в аренде	800,0	2 562,5	2 050 000
3	https://www.avito.ru/kazan/zemelnye_uchastki/uchastok_11ga_izhs_2177654654	Республика Татарстан, Лаишевский р-н, Матюшинское сельское поселение, база отдыха Светлая Поляна	Продаётся База отдыха, Боровое Матюшино, б/о Светлая поляна, участок 1.1 Га, газ, электричество Лесной фонд	11 000,0	1 818,2	20 000 000
4	https://www.avito.ru/kazan/zemelnye_uchastki/uchastok_225sot._izhs_2530102131	Республика Татарстан, Лаишевский р-н, Матюшинское сельское поселение, база отдыха НПО Медфизприбор	Обратите внимание! Интересное предложение именно для Вас! Продаётся прекрасный участок 22.5 сотки в лесном массиве Зелёного бора. Участок имеет очень выгодное место расположение в зеленой линии леса, отличные подъездные пути 20 минут до города. Отличное соседство (полная застройка новых домов). Первая линия от асфальтовой дороги, вторая линия от залива Волги. Участок имеет Кадастровый номер (16:24:260201:3408 и 16:24:260201:2054). Аренда на 49 лет с продлением. Поможем с проектом Освоения лесов (разрешение на Строительство). Огромным преимуществом данного участка является наличие 5 домов - в собственности зарегистрированных в Росреестре. Плюсы данного приобретения: Ликвидность и востребованность данной недвижимости; Чистый воздух; Дома в собственности; Правильная конфигурация участка позволяет эффективно использовать для дальнейших проектов. Рядом такие посёлки как Орловка , Печасчаные Ковали и Боровые Матюшино	2 250,0	4 755,6	10 700 000
5	https://www.avito.ru/kazan/zemelnye_uchastki/uchastok_700sot._izhs_2530102131	Республика Татарстан,	Предлагаем Вашему Вниманию участок в Зелёном	700,0	4 857,1	3 400 000

	an/zemelnye uchastki/uchastok 7sot. snt dnp 24 66657688	Лаишевский р-н, Матюшинское сельское поселение, дачный пос. Зелёный Бор	Бору!!! Вторая линия от Волги в лесу! Территории огорожена по периметру. Возможно проживать круглый год! Зимой дороги чистят! Электричество круглый год, ГАЗ вдоль участка! Участок ровный, правильной формы! Есть проект освоения леса! Идеальное место для жизни и отдыха! Чистейший сосновый воздух!			
6	https://www.avito.ru/kazan/zemelnye uchastki/uchastok 95 sot. izhs 221 9011937	Республика Татарстан, Лаишевский р-н, Матюшинское сельское поселение, д. Матюшино	Арт. 22921082 Продаётся земельный участок в Боровых Матюшино - Категория земель: индивидуальное жилищное строительство ИЖС . - Площадь участка 9.50 сот. - Участок разработан. - Электричество есть, напряжение сети 220 В. - Вода из водопровода. - Есть газ. - К объекту идёт асфальтовая дорога. - Земельный участок по адресу: Республика Татарстан, Лаишевский муниципальный район, Матюшинское сельское поселение, д Матюшино - Межевание: Проведено - Координаты: 55.632887, 49.018520 - Презентабельные соседи - Рядом молодежный центр Волга - пляж Санта Звоните! Организуем просмотр в удобное для вас время! С Уважением, Роман	950,0	5 788,4	5 499 000
7	https://www.avito.ru/kazan/zemelnye uchastki/uchastok 37sot. snt dnp 2 578770630	Республика Татарстан, Лаишевский р-н, Матюшинское сельское поселение, садовые участки Уютный Отдых	Продам земельный участок 3.74 сотки в Боровом Матюшино, 25 км. Участок расположен в сосновом лесу, до Волги 50 м, общая территория огорожена, на участке есть отдельный въезд, участок ровный, электричество подведено, газ рядом. Соседи живут круглогодично. Земля в аренде 49 лет. Кад. ном. 16:24:260201:1839	370,0	8 108,1	3 000 000
8	https://www.avito.ru/kazan/zemelnye uchastki/uchastok 38sot. izhs 2520 203682	Республика Татарстан, Лаишевский р-н, Матюшинское сельское поселение	Продаём эксклюзивный в своем роде земельный участок в одном из самых живописных и элитных мест города "Казани" рядом с Зеленым Бором. Общая площадь участка 38 соток. Хорошие подъездные пути, газ в доль участка, электричество подведено. Участок в аренде, в прошлом году был заключен новый договор аренды. Документы все в полном порядке, есть проект освоения на 5	3 800,0	10 526,3	40 000 000

			домов,имеется свидетельство о регистрации права на один дом. Месторасположение очень респектабельное и обязывает, так, сказать соответствовать определенному статусу, по причине очень солидных соседей.Природа просто сказочная,так что не упустите шанс построить дом своей мечты по среди хвойного-соснового леса.До города 20 минут на автомобиле.Реальному покупателю возможен разумный торг.			
--	--	--	--	--	--	--

Из представленного перечня потенциальных объектов-аналогов видно, что стоимость земельных участков в Лаишевском районе, Республики Татарстан, по состоянию на 28.10.2022г. составляет **от 1 818,2 рублей за кв.м., до 10 526,3 рублей за кв.м.** Колебания в выборке зависят от инфраструктуры рядом, срочности продажи, размеров и личных оценок хозяев земельных участков.

К расчётам были приняты аналоги 1,2,3, аналоги 4-8 были отвергнуты как по причине более высоких цен, так как потенциальный инвестор никогда не заплатит выше цен на рынке.

Цены предложений объектов-аналогов необходимо скорректировать по следующим параметрам:

- вид передаваемых прав;
- снижение цены в процессе торгов;
- финансовые условия;
- условия продажи;
- дата предложения;
- площадь;
- назначение;
- наличие земельного участка;
- местоположение.

Корректировка на вид передаваемых прав

Поскольку Объект оценки находится на праве собственности, и отобранные Объекты- аналоги передаются в собственность корректировка на вид передаваемых прав не производилась.

Корректировка на снижение цены в процессе торгов

Корректировка на снижение цены в процессе торгов. Следует отметить, что в текущих экономических условиях РФ метод сравнительных продаж имеет ряд ограничений. Так, например, наиболее целесообразно осуществлять сравнение на основании информации о ценах зарегистрированных сделок. Однако, информация о реальных ценах сделок не доступна оценщику по объективным причинам, поэтому наиболее доступными являются данные о ценах предложений на аналогичные оцениваемому объекту, выставленные на свободную продажу. При этом данные цены необходимо скорректировать на величину скидки на торг. Поправка осуществлялась на основе "Справочник оценщика недвижимости 2018. Земельные участки часть II", стр.264, таб. 128.

Значения скидок на торг и границы интервалов по категориям городов

Таблица 128

Скидки на цены предложений на активном рынке. 5. Земельные участки под объекты рекреации				
№	Категория городов	Среднее значение	Расширенный интервал	
1	С населением до 500 тыс. чел. и уровнем доходов ниже среднего	13,9%	10,5%	17,2%
2	С населением до 500 тыс. чел. и уровнем доходов выше среднего	14,3%	10,4%	18,2%
3	С населением 500-1000 тыс. чел. и уровнем доходов ниже среднего	13,6%	9,7%	17,4%
4	С населением 500-1000 тыс. чел. и уровнем доходов выше среднего	14,3%	11,1%	17,5%
5	С населением от 1000 тыс. чел.	14,0%	10,5%	17,5%
6	Москва	13,0%	9,5%	16,4%

Корректировка на время продажи

Время продажи у объектов совпадает, в связи с чем корректировка не требуется.

Условия продажи объектов-аналогов типичные, т.е. продавцы не были ограничены в сроках продажи, между покупателями и продавцами не было никаких особых отношений, объекты не приобретались с целью их комплексного использования с близлежащими объектами. Корректировка по данному фактору равна 0%.

Корректировка на финансовые условия

Поскольку в расчетах используется рыночная информация, корректировка по данному фактору равна 0%.

Корректировка на состав передаваемых прав

Если в качестве аналога подобран объект имеющий иные права, отличные от объекта оценки, то необходимо вводить поправочный коэффициент. В данном случае к оценке представлены права аренды на земельные участки и объекты-аналоги также относятся в к арендуемым землям, в связи с чем корректировка не требуется.

Корректировка на функциональное назначение земель

В случае применения объекта-аналога имеющего иное, отличное от объекта оценки функциональное назначение, необходимо провести корректировку. Размер корректировки был рассчитан на основе данных "Справочник оценщика недвижимости 2018. Земельные участки часть II", стр.217, таб. 98. Размер корректировки для сравнения с ИЖС составил -51%.

Корректирующие коэффициенты на функциональное назначение для цен земельных участков, расположенных в регионах городов с численностью от 500 до 1000 тыс. человек

Таблица 98

отношения цен земельных участков с различным функциональным назначением (ВРИ)		объект-аналог								
		под офисно-торговую застройку	под МЖС	под ИЖС	под объекты придорожного сервиса	под индустриальную застройку	под объекты рекреации	под ЛПХ	СНТ, дачи	с/х назначения
объект оценки	под офисно-торговую застройку	1,00	1,14	1,53	1,90	2,35	3,16	7,59	9,84	13,58
	под МЖС	0,88	1,00	1,35	1,67	2,07	2,78	6,69	8,67	11,96
	под ИЖС	0,65	0,74	1,00	1,24	1,53	2,06	4,95	6,42	8,86
	под объекты придорожного сервиса	0,53	0,60	0,81	1,00	1,24	1,67	4,00	5,19	7,16
	под индустриальную застройку	0,43	0,48	0,65	0,81	1,00	1,35	3,24	4,19	5,79
	под объекты рекреации	0,32	0,36	0,49	0,60	0,74	1,00	2,40	3,11	4,30
	под ЛПХ	0,13	0,15	0,20	0,25	0,31	0,42	1,00	1,30	1,79
	СНТ, дачи	0,10	0,12	0,16	0,19	0,24	0,32	0,77	1,00	1,38
	с/х назначения	0,07	0,08	0,11	0,14	0,17	0,23	0,56	0,72	1,00

Корректировка на размер участка

Как правило, большие по размеру земельные участки стоят несколько дешевле в расчете на единицу площади, чем меньшие по размеру участки, поэтому в цены аналогов вносились корректировки. Размер корректировки был рассчитан на основе данных "Справочник оценщика недвижимости 2018. Земельные участки часть II", стр.101, таб. 32.

Таблица 32

Земельные участки. Данные, усредненные по России ⁵						
Площадь, кв.м		аналог				
		<1500	1500-3000	3000-6000	6000-10000	>10000
объект оценки	<1500	1,00	1,20	1,35	1,49	1,55
	1500-3000	0,83	1,00	1,12	1,24	1,29
	3000-6000	0,74	0,89	1,00	1,10	1,14
	6000-10000	0,67	0,81	0,91	1,00	1,04
	>10000	0,65	0,78	0,87	0,96	1,00

Расчёт стоимости прав аренды в рамках Сравнительного подхода:

Наименование показателя	Объект оценки	Аналог 1	Аналог 2	Аналог 3
Источник информации		https://www.avito.ru/kazan/zemelnye_uchastki/uchastok_122_sot_snt_dnp_2410117340	https://www.avito.ru/kazan/zemelnye_uchastki/uchastok_8_sot_snt_dnp_2341686693	https://www.avito.ru/kazan/zemelnye_uchastki/uchastok_11ga_izhs_2177654654
Местоположение (Адрес)	Республика Татарстан, Лаишевский муниципальный район, Матюшинское участковое лесничество, ГБУ "Пригородное лесничество", квартал 45, выдела 4,7	Республика Татарстан, Лаишевский р-н, Орловское сельское поселение, дачное некоммерческое товарищество Боровичок	Республика Татарстан, Лаишевский р-н, Матюшинское сельское поселение, база отдыха Светлая Поляна	Республика Татарстан, Лаишевский р-н, Матюшинское сельское поселение, база отдыха Светлая Поляна
Площадь, кв.м.	6 200,00	1 220,0	800,0	11 000,0
Стоимость всего объекта		4 300 000	2 050 000	20 000 000
Стоимость 1 кв.м., руб		3 525	2 563	1 818
Вид стоимости		предложение	предложение	предложение
Корректировка, %		-14,00%	-14,00%	-14,00%
Стоимость с учётом корректировки, руб		3 032	2 204	1 563
Время продажи/предложения	Октябрь 2022	Октябрь 2022	Октябрь 2022	Октябрь 2022
Корректировка, %		0,00%	0,00%	0,00%
Стоимость с учётом корректировки, руб		3 032,00	2 204,00	1 563,00
Условия финансирования	единовременный платёж	единовременный платёж	единовременный платёж	единовременный платёж
Корректировка, %		0,00%	0,00%	0,00%
Стоимость с учётом корректировки, руб		3 032,00	2 204,00	1 563,00
Состав передаваемых прав	право аренды	право аренды	право аренды	право аренды
Корректировка, %		0,00%	0,00%	0,00%
Стоимость с учётом корректировки, руб		3 032,00	2 204,00	1 563,00
Площадь, кв.м.	6 200,00	1 220,00	800,00	11 000,00
Корректировка, %		-33,00%	-33,00%	4,00%
Стоимость с учётом корректировки, руб		2 031,44	1 476,68	1 625,52
Назначение	под объекты рекреации	ИЖС	ИЖС	ИЖС
Корректировка, %		-51,00%	-51,00%	-51,00%
Стоимость с учётом корректировки, руб		995,41	723,57	796,50
Наличие подъездных путей	Грунтовые дороги	Грунтовые дороги	Грунтовые дороги	Грунтовые дороги
Корректировка, %		0,00%	0,00%	0,00%
Стоимость с учётом корректировки, руб		995,41	723,57	796,50
Наличие коммуникаций	Электричество	Электричество	Электричество	Электричество
Корректировка, %		0,00%	0,00%	0,00%
Стоимость с учётом корректировки, руб		995,41	723,57	796,50
Валовая корректировка		98,00%	98,00%	69,00%
Расчётная величина		1,02	1,02	1,45
Стоимость с учётом коэффициента соответствия		1 015,32	738,04	1 154,93
	Стоимость 1 кв.м. объекта оценки, руб.			833,32
		Полная стоимость, руб		5 166 584,00

Наименование показателя	Объект оценки	Аналог 1	Аналог 2	Аналог 3
Источник информации		https://www.avito.ru/kazan/zemelnye_uchastki/uchastok_122_sot_snt_dnp_2410117340	https://www.avito.ru/kazan/zemelnye_uchastki/uchastok_8_sot_snt_dnp_2341686693	https://www.avito.ru/kazan/zemelnye_uchastki/uchastok_11ga_izhs_2177654654
Местоположение (Адрес)	Право аренды на земельный участок, общая площадь 2380+/- 854 кв.м., кадастровый номер 16:24:260201:3370,	Республика Татарстан, Лаишевский р-н, Орловское сельское поселение, дачное некоммерческое	Республика Татарстан, Лаишевский р-н, Матюшинское сельское поселение, база отдыха Светлая	Республика Татарстан, Лаишевский р-н, Матюшинское сельское поселение, база

	расположенный по адресу: Республика Татарстан, Лаишевский муниципальный район, Матюшинское сельское поселение, Пригородное лесничество, Матюшинское участковое лесничество, квартал № 45, часть выдела 4	товарищество Боровичок	Поляна	отдыха Светлая Поляна
Площадь, кв.м.	2 380,00	1 220	800	11 000
Стоимость всего объекта		4 300 000	2 050 000	20 000 000
Стоимость 1 кв.м., руб		3 525	2 563	1 818
<i>Вид стоимости</i>		предложение	предложение	предложение
Корректировка, %		-14,00%	-13,90%	-13,90%
Стоимость с учётом корректировки, руб		3 032	2 207	1 565
<i>Время продажи/предложения</i>	Октябрь 2022	Октябрь 2022	Октябрь 2022	Октябрь 2022
Корректировка, %		0,00%	0,00%	0,00%
Стоимость с учётом корректировки, руб		3 032,00	2 207,00	1 565,00
<i>Условия финансирования</i>	единовременный платёж	единовременный платёж	единовременный платёж	единовременный платёж
Корректировка, %		0,00%	0,00%	0,00%
Стоимость с учётом корректировки, руб		3 032,00	2 207,00	1 565,00
<i>Состав передаваемых прав</i>	право аренды	право аренды	право аренды	право аренды
Корректировка, %		0,00%	0,00%	0,00%
Стоимость с учётом корректировки, руб		3 032,00	2 207,00	1 565,00
<i>Площадь, кв.м.</i>	2 380,00	1 220,00	800,00	11 000,00
Корректировка, %		-17,00%	-17,00%	29,00%
Стоимость с учётом корректировки, руб		2 516,56	1 831,81	2 018,85
<i>Местоположение</i>	пригород	пригород	пригород	пригород
Корректировка, %		0,00%	0,00%	0,00%
Стоимость с учётом корректировки, руб		2 516,56	1 831,81	2 018,85
<i>Назначение</i>	под объекты рекреации	ИЖС	ИЖС	ИЖС
Корректировка, %		-51,00%	-51,00%	-51,00%
Стоимость с учётом корректировки, руб		1 233,11	897,59	989,24
<i>Наличие подъездных путей</i>	Грунтовые дороги	Грунтовые дороги	Грунтовые дороги	Грунтовые дороги
Корректировка, %		0,00%	0,00%	0,00%
Стоимость с учётом корректировки, руб		1 233,11	897,59	989,24
<i>Наличие коммуникаций</i>	Электричество	Электричество	Электричество	Электричество
Корректировка, %		0,00%	0,00%	0,00%
Стоимость с учётом корректировки, руб		1 233,11	897,59	989,24
Валовая корректировка		82,00%	81,90%	93,90%
Расчётная величина		1,22	1,22	1,06
Стоимость с учётом коэффициента соответствия		1 504,39	1 095,06	1 048,59
	Стоимость 1 кв.м. объекта оценки, руб.			1 042,30
		Полная стоимость, руб		2 480 674,00

Выводы по применению метода сравнения продаж

Расчеты, проведенные в рамках метода сравнения продаж, позволяют определить справедливую (рыночную) стоимость Объекта оценки на 28.10.2022 г.:

Выводы по применению метода сравнения продаж

№ п.п.	Объект оценки	Площадь, кв.м.	Справедливая стоимость объекта оценки, без НДС, руб.	НДС, руб.	Справедливая стоимость всего объекта оценки, с НДС, руб.
1	Право аренды на земельный участок, общая площадь 6200 кв.м., кадастровый номер 16:24:260201:99, расположенный по адресу: Республика Татарстан, Лаишевский муниципальный район, Матюшинское сельское поселение, Пригородное лесничество, Матюшинское участковое лесничество, квартал № 45, выдел 4	6 200,00	4 305 487	861 097	5 166 584
2	Право аренды на земельный участок, общая площадь 2380+/-854 кв.м., кадастровый номер 16:24:260201:3370, расположенный по адресу: Республика Татарстан, Лаишевский муниципальный район, Матюшинское сельское поселение, Пригородное лесничество, Матюшинское участковое лесничество, квартал № 45, часть выдела 4	2 380,00	2 067 228	413 446	2 480 674
	Итого стоимость, руб.		6 372 715	1 274 543	7 647 258

10. СОГЛАСОВАНИЕ РЕЗУЛЬТАТОВ ОЦЕНКИ

Согласование необходимо только в том случае, когда по каждому или некоторым из объектов оценки есть результаты по любым двум либо трём оценочным подходам. В процессе настоящей оценки расчёты были произведены только по Сравнительному и Затратному подходам, при этом ни один объект оценки не был оценён более чем по одному подходу.

Согласно п.25 ФСО-1. «25. В случае использования нескольких подходов к оценке, а также использования в рамках какого-либо из подходов к оценке нескольких методов оценки выполняется предварительное согласование их результатов с целью получения промежуточного результата оценки объекта оценки данным подходом.»

В данном случае для каждого из объектов оценки использовался лишь один подход из вышеназванных, следовательно, согласование не требуется.

11. ЗАКЛЮЧЕНИЕ О СПРАВЕДЛИВОЙ СТОИМОСТИ

СПРАВЕДЛИВАЯ (РЫНОЧНАЯ) СТОИМОСТЬ ОБЪЕКТОВ НЕДВИЖИМОГО ИМУЩЕСТВА, ПРИНАДЛЕЖАЩЕГО ВЛАДЕЛЬЦАМ ИНВЕСТИЦИОННЫХ ПАЕВ ЗПИФ НЕДВИЖИМОСТИ «ШАЛЯПИН» ПО СОСТОЯНИЮ НА 28.10.2022Г. СОСТАВЛЯЕТ: 10 706 418 (ДЕСЯТЬ МИЛЛИОНОВ СЕМЬСОТ ШЕСТЬ ТЫСЯЧ ЧЕТЫРЕСТА ВОСЕМНАДЦАТЬ) РУБЛЕЙ, В ТОМ ЧИСЛЕ 1 784 403 (ОДИН МИЛЛИОН СЕМЬСОТ ВОСЕМЬДЕСЯТ ЧЕТЫРЕ ТЫСЯЧИ ЧЕТЫРЕСТА ТРИ) РУБЛЯ НДС

Объект оценки	Площадь, кв.м.	Справедливая стоимость объекта оценки, без НДС, руб.	НДС, руб.	Справедливая стоимость всего объекта оценки, с НДС, руб.
Здание, назначение: нежилое, наименование: База отдыха "Зеленый бор", 1-этажное, общая площадь 183,4 кв.м., инв. №17649, кадастровый № 16:24:090201:9654, расположенное по адресу: 422625, Республика Татарстан, р-н Лаишевский муниципальный, д. Боровое Матюшино;	183,4	1 634 100	326 820	1 960 920
Здание, назначение: нежилое, наименование: Дачный домик, 2-этажное, общая площадь 114,6 кв.м., инв. №22822, кадастровый № 16:24:260201:1369, расположенное по адресу: Республика Татарстан, Лаишевский муниципальный район, 45 квартал Матюшинского лесничества.	114,6	915 200	183 040	1 098 240
Право аренды на земельный участок, общая площадь 6200 кв.м., кадастровый номер 16:24:260201:99, расположенный по адресу: Республика Татарстан, Лаишевский муниципальный район, Матюшинское сельское поселение, Пригородное лесничество, Матюшинское участковое лесничество, квартал № 45, выдел 4	6 200,00	4 305 487	861 097	5 166 584
Право аренды на земельный участок, общая площадь 2380+/-854 кв.м., кадастровый номер 16:24:260201:3370, расположенный по адресу: Республика Татарстан, Лаишевский муниципальный район, Матюшинское сельское поселение, Пригородное лесничество, Матюшинское участковое лесничество, квартал № 45, часть выдела 4	2 380,00	2 067 228	413 446	2 480 674
Итого стоимость, руб.		8 922 015	1 784 403	10 706 418

Генеральный директор
АО Консалтинговое агентство «Аналитика
Право Сервис»/Оценщик



Карасёв Д.А.

12. СУЖДЕНИЕ О ВОЗМОЖНЫХ ГРАНИЦАХ ИНТЕРВАЛА ИТОГОВОЙ СТОИМОСТИ

В соответствии с п.30, ФСОН[№]7, оценщик после указания итогового результата, должен привести своё суждение о возможных границах интервала, в котором, по его мнению, находится стоимость, если в задании на оценку не указано иное.

В соответствии с Практическими рекомендациями по определению возможных границ интервала итоговой стоимости, указанный показатель зависит от следующих трёх критериев:

- Оборачиваемость рынка, учитывающий, количественные и качественные характеристики объекта оценки;
- Развитость рынка, на котором оборачивается объект оценки;
- Качество информации, использованной при определении стоимости объекта оценки.

Примеры диапазонов, в которых может лежать рыночная стоимость объекта оценки, % (учет двух из трех критериев)

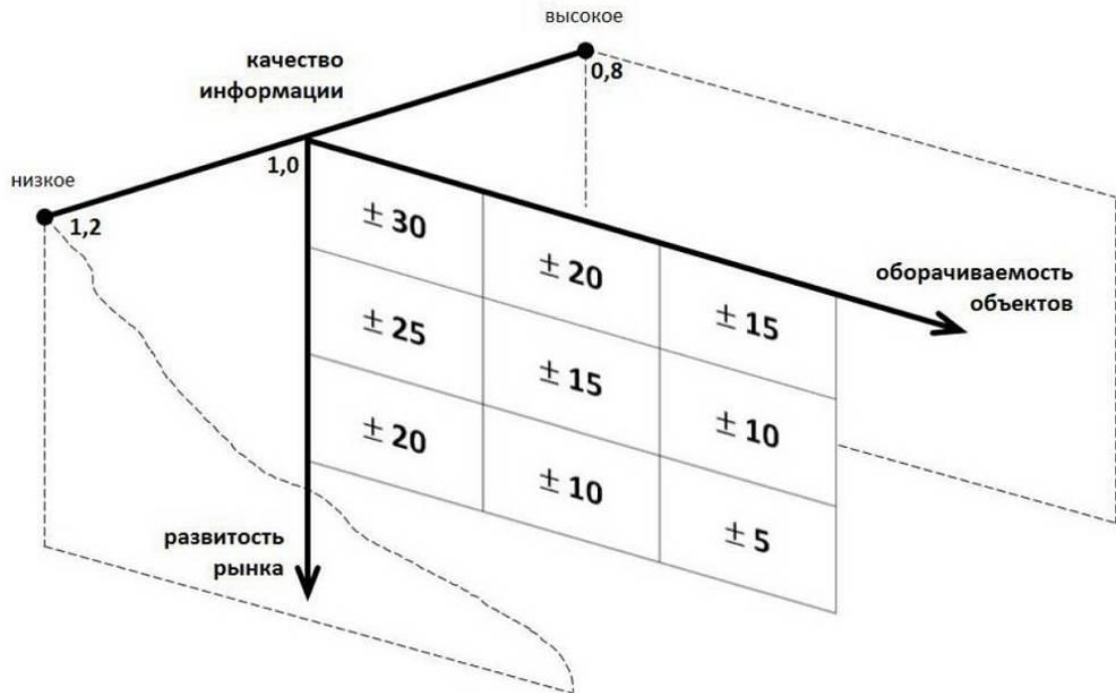
		Оборачиваемость объектов (частота сделок)		
		низкая (крупные объекты коммерческой недвижимости, объекты с уникальными характеристиками)	средняя (коммерческая недвижимость среднего масштаба)	высокая (стандартные квартиры и коммерческие объекты малого масштаба)
Развитость рынка	низкая (депрессивные регионы; объекты на значительном удалении от региональных центров)	± 30	± 20	± 15
	средняя (региональные центры)	± 25	± 15	± 10
	высокая (города-миллионники, крупные городские агломерации)	± 20	± 10	± 5

Критерий качества информации также имеет числовые значения и в соответствии с рекомендациями учёт влияния качества информации можно оценить в размере 0,8–1,2 от диапазона стоимости, указанного в таблице выше и определить итоговый интервал по следующей формуле:

$$i = i_{1,2} \times k_3,$$

где: i – итоговый интервал стоимости;
 $i_{1,2}$ – интервал стоимости по критерию 1 и 2 (развитость рынка, оборачиваемость объектов);
 k_3 – значение критерия 3 (0,8; 1,0 или 1,2).

Итоговая взаимосвязь указанных критериев и диапазона стоимости объектов недвижимости может быть представлена в виде трехмерной матрицы:



В данном случае к оценке представлены земельные участки – обычные объекты недвижимости, находящийся в активно развивающемся регионе с высокой развитостью рынка. Объекты, имеющие такие характеристики, в соответствии с приведённой выше таблицей, имеет показатель 10% (т.е. высокая развитость рынка и средняя оборачиваемость объекта).

Качество применённой в расчётах информации, по мнению оценщика, является достаточно высоким, что соответствует показателю 1.

Таким образом, в соответствии с приведёнными выше материалами имеем следующие показатели:

$$15\% \times 1 = 15\%$$

Исходя из Практических рекомендаций по определению возможных границ интервала итоговой стоимости, учитывая особенности объекта оценки, его характеристики и возможности использования, Оценщиком был сделан расчет возможных границ итоговой стоимости объекта оценки который составил +/-15%.

Таким образом, интервал границ итоговой стоимости составляет:

Объект оценки	Справедливая стоимость всего объекта оценки, с НДС, руб.	Верхняя граница интервала стоимости, руб	Нижняя граница интервала стоимости, руб.
Здание, назначение: нежилое, наименование: База отдыха "Зеленый бор", 1-этажное, общая площадь 183,4 кв.м., инв. №17649, кадастровый № 16:24:090201:9654, расположенное по адресу: 422625, Республика Татарстан, р-н Лаишевский муниципальный, д. Боровое Матюшино;	1 960 920	2 255 058	1 705 148
Здание, назначение: нежилое, наименование: Дачный домик, 2-этажное, общая площадь 114,6 кв.м., инв. №22822, кадастровый № 16:24:260201:1369, расположенное по адресу: Республика Татарстан, Лаишевский муниципальный район, 45 квартал Матюшинского лесничества.	1 098 240	1 262 976	954 991
Право аренды на земельный участок, общая площадь 6200 кв.м., кадастровый номер 16:24:260201:99, расположенный по адресу: Республика Татарстан, Лаишевский муниципальный район, Матюшинское сельское поселение, Пригородное лесничество, Матюшинское участковое лесничество, квартал № 45, выдел 4	5 166 584	5 941 572	4 492 682
Право аренды на земельный участок, общая площадь 2380+/-854 кв.м., кадастровый номер 16:24:260201:3370, расположенный по адресу: Республика Татарстан, Лаишевский муниципальный район, Матюшинское сельское поселение, Пригородное лесничество, Матюшинское участковое лесничество, квартал № 45, часть выдела 4	2 480 674	2 852 775	2 157 108
Итого стоимость, руб.	10 706 418	12 312 381	9 309 929

13. ПЕРЕЧЕНЬ ДОКУМЕНТОВ ИСПОЛЪЗУЕМЫХ ОЦЕНЩИКОМ:

- ФЗ «Об оценочной деятельности» 135-ФЗ от 29.07.98 г. (с учетом изменений, существующих на дату оценки).
- Стандарты ФСО №1, ФСО №2 и ФСО №3, утвержденные приказами Минэкономразвития России от 20.05.2015 г. №№ 297, 298, 299;
- Стандарты оценки ФСО №7, утверждённые Приказом №611 Минэкономразвития России от 25.09.2014;
- «Методы капитализации доходов», С.В. Грибовский, Санкт-Петербург, 1997г.;
- «Экономика и менеджмент» СПб, Издательство «МКС», 2003 год.
- Словарь терминов по профессиональной оценке. – М.: Финансовая академия, 1999.;
- Гражданский кодекс Российской Федерации.
- Международные стандарты оценки Международного комитета по стандартизации оценки имущества -МКСОИ (TIAVSC);
- В.Рутгайзер «Оценка справедливой стоимости недвижимости», Москва 1998, издательство «Дело»
- "Оценка недвижимости" (учебн.пособ.) Генри С.Харрисон, Москва, 1994г.
- «Оценка недвижимости», Е.И. Тарасевич, Санкт-Петербург, Издательство СПбГТУ 1997г.
- Справочник оценщика недвижимости – 2016, под редакцией Лейфера Л.А. Том 3 Земельные участки. Издание четвертое. Нижний Новгород.

14. ПРИЛОЖЕНИЕ ДОКУМЕНТОВ

ФГИС ЕГРН

полное наименование органа регистрации прав

Раздел 1

Выписка из Единого государственного реестра недвижимости об объекте недвижимости

Сведения о характеристиках объекта недвижимости

На основании запроса от 16.12.2019 г., поступившего на рассмотрение 16.12.2019 г., сообщаем, что согласно записям Единого государственного реестра недвижимости:

Земельный участок			
(вид объекта недвижимости)			
Лист № ____ Раздела 1	Всего листов раздела 1 : ____	Всего разделов: ____	Всего листов выписки: ____
16.12.2019 № 99/2019/302946957			
Кадастровый номер:		16:24:260201:99	

Номер кадастрового квартала:	16:24:260201
Дата присвоения кадастрового номера:	18.10.2006
Ранее присвоенный государственный учетный номер:	данные отсутствуют
Адрес:	установлено относительно ориентира, расположенного в границах участка. Почтовый адрес ориентира: Республика Татарстан, Лаишевский муниципальный район, 45 квартал Матюшинского участкового лесничества
Площадь:	6200 кв. м
Кадастровая стоимость, руб.:	5363
Кадастровые номера расположенных в пределах земельного участка объектов недвижимости:	данные отсутствуют
Кадастровые номера объектов недвижимости, из которых образован объект недвижимости:	данные отсутствуют
Кадастровые номера образованных объектов недвижимости:	данные отсутствуют
Сведения о включении объекта недвижимости в состав предприятия как имущественного комплекса:	

Государственный регистратор		ФГИС ЕГРН
полное наименование должности	подпись	инициалы, фамилия

М.П.

Раздел 1

Выписка из Единого государственного реестра недвижимости об объекте недвижимости

Сведения о характеристиках объекта недвижимости

Земельный участок			
(вид объекта недвижимости)			
Лист № ____ Раздела 1	Всего листов раздела 1 : ____	Всего разделов: ____	Всего листов выписки: ____
16.12.2019 № 99/2019/302946957			
Кадастровый номер:		16:24:260201:99	

Категория земель:	Земли лесного фонда
Виды разрешенного использования:	Для строительства базы отдыха
Сведения о кадастровом инженере:	Королева Алла Вячеславовна №16-10-113
Сведения о лесах, водных объектах и об иных природных объектах, расположенных в пределах земельного участка:	данные отсутствуют
Сведения о том, что земельный участок полностью или частично расположен в границах зоны с особыми условиями использования территории или территории объекта культурного наследия	данные отсутствуют
Сведения о том, что земельный участок расположен в границах особой экономической зоны, территории опережающего социально-экономического развития, зоны территориального развития в Российской Федерации, игровой зоны:	данные отсутствуют
Сведения о том, что земельный участок расположен в границах особо охраняемой природной территории, охотничьих угодий, лесничества, лесопарков:	данные отсутствуют
Сведения о результатах проведения государственного земельного надзора:	данные отсутствуют
Сведения о расположении земельного участка в границах территории, в отношении которой утвержден проект межевания территории:	данные отсутствуют

Государственный регистратор		ФГИС ЕГРН
-----------------------------	--	-----------

полное наименование должности	подпись	инициалы, фамилия
-------------------------------	---------	-------------------

М.П.

Раздел 1

Выписка из Единого государственного реестра недвижимости об объекте недвижимости

Сведения о характеристиках объекта недвижимости

Земельный участок			
(вид объекта недвижимости)			
Лист № ____ Раздела 1	Всего листов раздела 1 : ____	Всего разделов: ____	Всего листов выписки: ____
16.12.2019 № 99/2019/302946957			
Кадастровый номер:		16:24:260201:99	

Условный номер земельного участка:	данные отсутствуют
Сведения о принятии акта и (или) заключении договора, предусматривающих предоставление в соответствии с земельным законодательством исполнительным органом государственной власти или органом местного самоуправления находящегося в государственной или муниципальной собственности земельного участка для строительства наемного дома социального использования или наемного дома коммерческого использования:	данные отсутствуют
Сведения о том, что земельный участок или земельные участки образованы на основании решения об изъятии земельного участка и (или) расположенного на нем объекта недвижимости для государственных или муниципальных нужд:	данные отсутствуют
Сведения о том, что земельный участок образован из земель или земельного участка, государственная собственность на которые не разграничена:	данные отсутствуют
Сведения о наличии земельного спора о местоположении границ земельных участков:	данные отсутствуют
Статус записи об объекте недвижимости:	Сведения об объекте недвижимости имеют статус "актуальные, ранее учтенные"
Особые отметки:	Граница земельного участка не установлена в соответствии с требованиями земельного законодательства. Сведения о видах разрешенного использования имеют статус «Актуальные незасвидетельствованные». Право (ограничение права, обременение объекта недвижимости) зарегистрировано на данный объект недвижимости с видами разрешенного использования «Для прочих объектов лесного хозяйства». Сведения необходимые для заполнения раздела 3.1 отсутствуют. Сведения необходимые для заполнения раздела 4 отсутствуют.
Получатель выписки:	ОТКРЫТОЕ АКЦИОНЕРНОЕ ОБЩЕСТВО "КРАСНЫЙ ВОСТОК АГРО" ИНН 1659052612

Государственный регистратор		ФГИС ЕГРН
полное наименование должности	подпись	инициалы, фамилия

М.П.

Выписка из Единого государственного реестра недвижимости об объекте недвижимости
Сведения о зарегистрированных правах

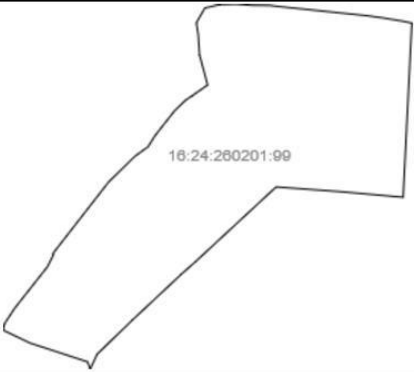
Земельный участок			
(вид объекта недвижимости)			
Лист № ____ Раздела 2		Всего листов раздела 2: ____	Всего разделов: ____
16.12.2019 № 99/2019/302946957			
Кадастровый номер:		16:24:260201:99	
1.	Правообладатель (правообладатели):	1.1.	Российская Федерация
2.	Вид, номер и дата государственной регистрации права:	2.1.	Собственность, № 16-16-26/039/2013-420 от 22.11.2013
3.	Ограничение прав и обременение объекта недвижимости:		
	3.1.1.	вид:	Аренда, весь объект
		дата государственной регистрации:	26.12.2016
		номер государственной регистрации:	16-16/001-16/109/002/2016-7175/2
		срок, на который установлено ограничение прав и обременение объекта недвижимости:	с 26.12.2016 по 19.10.2063
		лицо, в пользу которого установлено ограничение прав и обременение объекта недвижимости:	Общество с ограниченной ответственностью "МаксиТех", ИНН: 1658133266
	основание государственной регистрации:	Договор аренды лесного участка от 20.10.2014 №715	
4.	Договоры участия в долевом строительстве:	данные отсутствуют	
5.	Заявленные в судебном порядке права требования:	данные отсутствуют	
6.	Сведения о возражении в отношении зарегистрированного права:	данные отсутствуют	
7.	Сведения о наличии решения об изъятии объекта недвижимости для государственных и муниципальных нужд:	данные отсутствуют	
8.	Сведения о невозможности государственной регистрации без личного участия правообладателя или его законного представителя:		
9.	Правопритязания и сведения о наличии поступивших, но не рассмотренных заявлений о проведении государственной регистрации права (перехода, прекращения права), ограничения права или обременения объекта недвижимости, сделки в отношении объекта недвижимости:	данные отсутствуют	
10.	Сведения об осуществлении государственной регистрации сделки, права, ограничения права без необходимого в силу закона согласия третьего лица, органа:	данные отсутствуют	
11.	Сведения о невозможности государственной регистрации перехода, прекращения, ограничения права на земельный участок из земель сельскохозяйственного назначения:		

Государственный регистратор		ФГИС ЕГРН
полное наименование должности	подпись	инициалы, фамилия

М.П.

Выписка из Единого государственного реестра недвижимости об объекте недвижимости
Описание местоположения земельного участка

Земельный участок			
(вид объекта недвижимости)			
Лист № ____ Раздела 3	Всего листов раздела 3: ____	Всего разделов: ____	Всего листов выписки: ____
16.12.2019 № 99/2019/302946957			
Кадастровый номер:		16:24:260201:99	

План (чертеж, схема) земельного участка			
			
Масштаб 1: данные отсутствуют	Условные обозначения:		

Государственный регистратор		ФГИС ЕГРН
полное наименование должности	подпись	инициалы, фамилия

М.П.

Выписка из Единого государственного реестра недвижимости об объекте недвижимости
Описание местоположения земельного участка

Земельный участок			
(вид объекта недвижимости)			
Лист № ____ Раздела 3.2	Всего листов раздела 3.2 : ____	Всего разделов: ____	Всего листов выписки: ____
16.12.2019 № 99/2019/302946957			
Кадастровый номер:		16:24:260201:99	

Сведения о характерных точках границы земельного участка				
Система координат				
Зона №				
Номер точки	Координаты		Описание закрепления на местности	Средняя квадратическая погрешность определения координат характерных точек границ земельного участка, м
	X	Y		
1	2	3	4	5
1	460220.72	1299539.45	данные отсутствуют	данные отсутствуют
2	460220.36	1299541.3	данные отсутствуют	данные отсутствуют
3	460166.69	1299538.62	данные отсутствуют	данные отсутствуют
4	460166.77	1299537.63	данные отсутствуют	данные отсутствуют
5	460168.38	1299519.66	данные отсутствуют	данные отсутствуют
6	460169.87	1299499.53	данные отсутствуют	данные отсутствуют
7	460146.88	1299474.76	данные отсутствуют	данные отсутствуют
8	460142.9	1299470.27	данные отсутствуют	данные отсутствуют
9	460128.85	1299455.29	данные отсутствуют	данные отсутствуют
10	460118.34	1299444.44	данные отсутствуют	данные отсутствуют
11	460115.34	1299443.04	данные отсутствуют	данные отсутствуют
12	460113.71	1299442.32	данные отсутствуют	данные отсутствуют
13	460115.98	1299441.5	данные отсутствуют	данные отсутствуют
14	460121.78	1299423.78	данные отсутствуют	данные отсутствуют
15	460125.73	1299415.54	данные отсутствуют	данные отсутствуют

Государственный регистратор		ФГИС ЕГРН
полное наименование должности	подпись	инициалы, фамилия

М.П.

Выписка из Единого государственного реестра недвижимости об объекте недвижимости
Описание местоположения земельного участка

Земельный участок			
(вид объекта недвижимости)			
Лист №	Раздела 3.2	Всего листов раздела 3.2:	Всего разделов:
16.12.2019№	99/2019/302946957		
Кадастровый номер:		16:24:260201:99	

Сведения о характерных точках границы земельного участка				
Система координат				
Зона №				
Номер точки	Координаты		Описание закрепления на местности	Средняя квадратическая погрешность определения координат характерных точек границ земельного участка, м
	X	Y		
1	2	3	4	5
16	460127.66	1299415.9	данные отсутствуют	данные отсутствуют
17	460132.45	1299419.03	данные отсутствуют	данные отсутствуют
18	460145.29	1299429.15	данные отсутствуют	данные отсутствуют
19	460148.98	1299431	данные отсутствуют	5
20	460149.26	1299430.76	Объект искусственного происхождения	5
21	460171.39	1299447.98	Объект искусственного происхождения	5
22	460179.27	1299456.02	данные отсутствуют	5
23	460182.25	1299460.13	данные отсутствуют	данные отсутствуют
24	460185.51	1299462.15	данные отсутствуют	данные отсутствуют
25	460189.31	1299465.12	данные отсутствуют	данные отсутствуют
26	460193.22	1299468.2	данные отсутствуют	данные отсутствуют
27	460196.59	1299471.66	данные отсутствуют	данные отсутствуют
28	460197.99	1299473.74	данные отсутствуют	данные отсутствуют
29	460201.27	1299478.44	данные отсутствуют	данные отсутствуют
30	460210.53	1299475.96	данные отсутствуют	данные отсутствуют

Государственный регистратор		ФГИС ЕГРН
полное наименование должности	подпись	инициалы, фамилия

М.П.

Выписка из Единого государственного реестра недвижимости об объекте недвижимости
Описание местоположения земельного участка

Земельный участок			
(вид объекта недвижимости)			
Лист №	Раздела 3.2	Всего листов раздела 3.2:	Всего разделов:
16.12.2019№	99/2019/302946957		
Кадастровый номер:		16:24:260201:99	

Сведения о характерных точках границы земельного участка				
Система координат				
Зона №				
Номер точки	Координаты		Описание закрепления на местности	Средняя квадратическая погрешность определения координат характерных точек границ земельного участка, м
	X	Y		
1	2	3	4	5
31	460216.66	1299475.56	данные отсутствуют	данные отсутствуют
32	460220.42	1299474.98	данные отсутствуют	данные отсутствуют
33	460224.99	1299477.61	данные отсутствуют	данные отсутствуют
34	460226.05	1299482.28	данные отсутствуют	данные отсутствуют
35	460226.16	1299487.2	данные отсутствуют	данные отсутствуют
36	460225.8	1299492.21	данные отсутствуют	данные отсутствуют
37	460225.75	1299497.38	данные отсутствуют	данные отсутствуют
38	460222.64	1299527.27	данные отсутствуют	данные отсутствуют
39	460221.95	1299532.33	данные отсутствуют	данные отсутствуют
40	460220.96	1299538.3	данные отсутствуют	данные отсутствуют

Государственный регистратор		ФГИС ЕГРН
полное наименование должности	подпись	инициалы, фамилия

М.П.

ФГИС ЕГРН

полное наименование органа регистрации прав

Раздел 1

Выписка из Единого государственного реестра недвижимости об объекте недвижимости

Сведения о характеристиках объекта недвижимости

На основании запроса от 16.12.2019 г., поступившего на рассмотрение 17.12.2019 г., сообщаем, что согласно записям Единого государственного реестра недвижимости:

Земельный участок			
(вид объекта недвижимости)			
Лист № ____ Раздела 1	Всего листов раздела 1 : ____	Всего разделов: ____	Всего листов выписки: ____
17.12.2019 № 99/2019/303096097			
Кадастровый номер:		16:24:260201:3370	

Номер кадастрового квартала:	16:24:260201
Дата присвоения кадастрового номера:	23.10.2017
Ранее присвоенный государственный учетный номер:	данные отсутствуют
Адрес:	установлено относительно ориентира, расположенного в границах участка. Почтовый адрес ориентира: Республика Татарстан, Лаишевский муниципальный район, Пригородное лесничество, Матюшинское участковое лесничество, квартал 45 часть выдела 4
Площадь:	2380 +/- 854 кв. м
Кадастровая стоимость, руб.:	2058.7
Кадастровые номера расположенных в пределах земельного участка объектов недвижимости:	16:24:260201:1369
Кадастровые номера объектов недвижимости, из которых образован объект недвижимости:	16:24:000000:425
Кадастровые номера образованных объектов недвижимости:	данные отсутствуют
Сведения о включении объекта недвижимости в состав предприятия как имущественного комплекса:	

Государственный регистратор		ФГИС ЕГРН
полное наименование должности	подпись	инициалы, фамилия

М.П.

Раздел 1

Выписка из Единого государственного реестра недвижимости об объекте недвижимости

Сведения о характеристиках объекта недвижимости

Земельный участок			
(вид объекта недвижимости)			
Лист № ____ Раздела 1	Всего листов раздела 1 : ____	Всего разделов: ____	Всего листов выписки: ____
17.12.2019 № 99/2019/303096097			
Кадастровый номер:		16:24:260201:3370	

Категория земель:	Земли лесного фонда
Виды разрешенного использования:	осуществление рекреационной деятельности
Сведения о кадастровом инженере:	Неизвестнова Татьяна Владимировна №16-11-174
Сведения о лесах, водных объектах и об иных природных объектах, расположенных в пределах земельного участка:	Лес (Целевое назначение (категория) лесов: Защитные леса ; Категория защитных лесов:)
Сведения о том, что земельный участок полностью или частично расположен в границах зоны с особыми условиями использования территории или территории объекта культурного наследия	данные отсутствуют
Сведения о том, что земельный участок расположен в границах особой экономической зоны, территории опережающего социально-экономического развития, зоны территориального развития в Российской Федерации, игровой зоны:	данные отсутствуют
Сведения о том, что земельный участок расположен в границах особо охраняемой природной территории, охотничьих угодий, лесничеств, лесопарков:	данные отсутствуют
Сведения о результатах проведения государственного земельного надзора:	данные отсутствуют
Сведения о расположении земельного участка в границах территории, в отношении которой утвержден проект межевания территории:	данные отсутствуют

Государственный регистратор		ФГИС ЕГРН
полное наименование должности	подпись	инициалы, фамилия

М.П.

Раздел 1

Выписка из Единого государственного реестра недвижимости об объекте недвижимости

Сведения о характеристиках объекта недвижимости

Земельный участок			
(вид объекта недвижимости)			
Лист № ____ Раздела 1	Всего листов раздела 1 : ____	Всего разделов: ____	Всего листов выписки: ____
17.12.2019 № 99/2019/303096097			
Кадастровый номер:		16:24:260201:3370	

Условный номер земельного участка:	данные отсутствуют
Сведения о принятии акта и (или) заключении договора, предусматривающих предоставление в соответствии с земельным законодательством исполнительным органом государственной власти или органом местного самоуправления находящегося в государственной или муниципальной собственности земельного участка для строительства наемного дома социального использования или наемного дома коммерческого использования:	данные отсутствуют
Сведения о том, что земельный участок или земельные участки образованы на основании решения об изъятии земельного участка и (или) расположенного на нем объекта недвижимости для государственных или муниципальных нужд:	данные отсутствуют
Сведения о том, что земельный участок образован из земель или земельного участка, государственная собственность на которые не разграничена:	данные отсутствуют
Сведения о наличии земельного спора о местоположении границ земельных участков:	данные отсутствуют
Статус записи об объекте недвижимости:	Сведения об объекте недвижимости имеют статус "актуальные"
Особые отметки:	Для данного земельного участка обеспечен доступ посредством земельного участка (земельных участков) с кадастровым номером (кадастровыми номерами) 16:24:000000:425. Сведения о видах разрешенного использования имеют статус «Актуальные незасвидетельствованные». Право (ограничение права, обременение объекта недвижимости) зарегистрировано на данный объект недвижимости с видами разрешенного использования «Для прочих объектов лесного хозяйства». Сведения необходимые для заполнения раздела 4 отсутствуют.
Получатель выписки:	ОТКРЫТОЕ АКЦИОНЕРНОЕ ОБЩЕСТВО "КРАСНЫЙ ВОСТОК АГРО" ИНН 1659052612

Государственный регистратор		ФГИС ЕГРН
полное наименование должности	подпись	инициалы, фамилия

М.П.

Выписка из Единого государственного реестра недвижимости об объекте недвижимости
Сведения о зарегистрированных правах

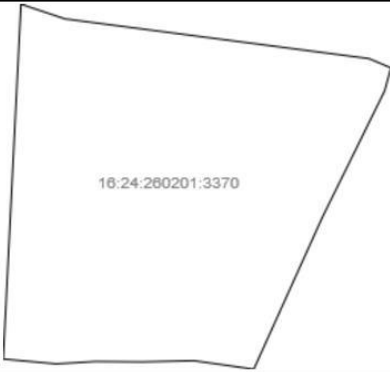
Земельный участок			
(вид объекта недвижимости)			
Лист № ____ Раздела 2	Всего листов раздела 2: ____	Всего разделов: ____	Всего листов выписки: ____
17.12.2019 № 99/2019/303096097			
Кадастровый номер:		16:24:260201:3370	
1.	Правообладатель (правообладатели):	1.1. Российская Федерация	
2.	Вид, номер и дата государственной регистрации права:	2.1. Собственность, № 16:24:260201:3370-16/021/2017-1 от 23.10.2017	
3.	Ограничение прав и обременение объекта недвижимости:		
	вид:	Аренда, весь объект	
	дата государственной регистрации:	25.01.2018	
	номер государственной регистрации:	16:24:260201:3370-16/016/2018-3	
	срок, на который установлено ограничение прав и обременение объекта недвижимости:	49 лет	
	лицо, в пользу которого установлено ограничение прав и обременение объекта недвижимости:	Общество с ограниченной ответственностью "МаксиТех", ИНН: 1658133266	
	основание государственной регистрации:	Договор аренды лесного участка от 20.12.2017 №1184	
4.	Договоры участия в долевом строительстве:	данные отсутствуют	
5.	Заявленные в судебном порядке права требования:	данные отсутствуют	
6.	Сведения о возражении в отношении зарегистрированного права:	данные отсутствуют	
7.	Сведения о наличии решения об изъятии объекта недвижимости для государственных и муниципальных нужд:	данные отсутствуют	
8.	Сведения о невозможности государственной регистрации без личного участия правообладателя или его законного представителя:		
9.	Правопритязания и сведения о наличии поступивших, но не рассмотренных заявлений о проведении государственной регистрации права (перехода, прекращения права), ограничения права или обременения объекта недвижимости, сделки в отношении объекта недвижимости:	данные отсутствуют	
10.	Сведения об осуществлении государственной регистрации сделки, права, ограничения права без необходимого в силу закона согласия третьего лица, органа:	данные отсутствуют	
11.	Сведения о невозможности государственной регистрации перехода, прекращения, ограничения права на земельный участок из земель сельскохозяйственного назначения:		

Государственный регистратор		ФГИС ЕГРН
полное наименование должности	подпись	инициалы, фамилия

М.П.

Выписка из Единого государственного реестра недвижимости об объекте недвижимости
Описание местоположения земельного участка

Земельный участок			
(вид объекта недвижимости)			
Лист № ____ Раздела 3	Всего листов раздела 3: ____	Всего разделов: ____	Всего листов выписки: ____
17.12.2019 № 99/2019/303096097			
Кадастровый номер:		16:24:260201:3370	

План (чертеж, схема) земельного участка			
			
Масштаб 1: данные отсутствуют	Условные обозначения:		

Государственный регистратор		ФГИС ЕГРН
полное наименование должности	подпись	инициалы, фамилия

М.П.

Выписка из Единого государственного реестра недвижимости об объекте недвижимости
Описание местоположения земельного участка

Земельный участок			
(вид объекта недвижимости)			
Лист № ____ Раздела 3.1	Всего листов раздела 3.1 : ____	Всего разделов: ____	Всего листов выписки: ____
17.12.2019 № 99/2019/303096097			
Кадастровый номер:		16:24:260201:3370	

Описание местоположения границ земельного участка							
Номер п/п	Номер точки		Дирекционный угол	Горизонтальное проложение, м	Описание закрепления на местности	Кадастровые номера смежных участков	Сведения об адресах правообладателей смежных земельных участков
	начальная	конечная					
1	2	3	4	5	6	7	8
1	1	2	данные отсутствуют	данные отсутствуют	данные отсутствуют	данные отсутствуют	данные отсутствуют
2	2	3	данные отсутствуют	данные отсутствуют	данные отсутствуют	данные отсутствуют	данные отсутствуют
3	3	4	данные отсутствуют	данные отсутствуют	данные отсутствуют	данные отсутствуют	данные отсутствуют
4	4	5	данные отсутствуют	данные отсутствуют	данные отсутствуют	данные отсутствуют	данные отсутствуют
5	5	6	данные отсутствуют	данные отсутствуют	данные отсутствуют	данные отсутствуют	данные отсутствуют
6	6	7	данные отсутствуют	данные отсутствуют	данные отсутствуют	данные отсутствуют	данные отсутствуют
7	7	8	данные отсутствуют	данные отсутствуют	данные отсутствуют	данные отсутствуют	данные отсутствуют
8	8	9	данные отсутствуют	данные отсутствуют	данные отсутствуют	данные отсутствуют	данные отсутствуют
9	9	10	данные отсутствуют	данные отсутствуют	данные отсутствуют	данные отсутствуют	данные отсутствуют
10	10	11	данные отсутствуют	данные отсутствуют	данные отсутствуют	данные отсутствуют	данные отсутствуют
11	11	12	данные отсутствуют	данные отсутствуют	данные отсутствуют	данные отсутствуют	данные отсутствуют
12	12	13	данные отсутствуют	данные отсутствуют	данные отсутствуют	данные отсутствуют	данные отсутствуют
13	13	14	данные отсутствуют	данные отсутствуют	данные отсутствуют	данные отсутствуют	данные отсутствуют
14	14	1	данные отсутствуют	данные отсутствуют	данные отсутствуют	данные отсутствуют	данные отсутствуют

Государственный регистратор		ФГИС ЕГРН
полное наименование должности	подпись	инициалы, фамилия

М.П.

Выписка из Единого государственного реестра недвижимости об объекте недвижимости
Описание местоположения земельного участка

Земельный участок			
(вид объекта недвижимости)			
Лист № ____ Раздела 3.2	Всего листов раздела 3.2 : ____	Всего разделов: ____	Всего листов выписки: ____
17.12.2019 № 99/2019/303096097			
Кадастровый номер:		16:24:260201:3370	

Сведения о характерных точках границы земельного участка				
Система координат				
Зона №				
Номер точки	Координаты		Описание закрепления на местности	Средняя квадратическая погрешность определения координат характерных точек границ земельного участка, м
	X	Y		
1	2	3	4	5
1	460220.36	1299541.3	Закрепление отсутствует	5
2	460218.14	1299547.95	Закрепление отсутствует	5
3	460213.98	1299579.75	Закрепление отсутствует	5
4	460212.13	1299593.9	Закрепление отсутствует	5
5	460210.73	1299597.2	Закрепление отсутствует	5
6	460207.26	1299596.26	Закрепление отсутствует	5
7	460188.08	1299586.82	Закрепление отсутствует	5
8	460165.15	1299576.48	Закрепление отсутствует	5
9	460165.85	1299571.59	Закрепление отсутствует	5
10	460166.44	1299567.41	Закрепление отсутствует	5
11	460166.26	1299559.62	Закрепление отсутствует	5
12	460166.32	1299552.54	Закрепление отсутствует	5
13	460165.96	1299546.64	Закрепление отсутствует	5
14	460166.69	1299538.62	Закрепление отсутствует	5

Государственный регистратор		ФГИС ЕГРН
полное наименование должности	подпись	инициалы, фамилия

М.П.

УПРАВЛЕНИЕ ФЕДЕРАЛЬНОЙ СЛУЖБЫ ГОСУДАРСТВЕННОЙ РЕГИСТРАЦИИ, КАДАСТРА И КАРТОГРАФИИ ПО РЕСПУБЛИКЕ ТАТАРСТАН

(полное наименование органа регистрации прав)

Раздел 1

Выписка из Единого государственного реестра недвижимости об основных характеристиках и зарегистрированных правах на объект недвижимости
Сведения об основных характеристиках объекта недвижимости

В Единый государственный реестр недвижимости внесены следующие сведения:

Здание		(тип объекта недвижимости)	
Лист №	Раздела 1	Всего листов раздела 1:	Всего листов выписки:
23.07.2020			
Кадастровый номер:		16:24:090201:9654	
Номер кадастрового квартала: 16:24:090201			
Дата присвоения кадастрового номера: 02.07.2011			
Ранее присвоенный государственный учетный номер: Инвентарный номер: 17649			
Адрес: 422625, Республика Татарстан, р-н. Лаишевский муниципальный, д. Боровое Матюшино			
Площадь, м²: 183,4			
Назначение: Нежилое здание			
Наименование: БАЗА ОДЫХА "ЗЕЛЕНый БОР"			
Количество этажей, в том числе подземных этажей: 1			
Год ввода в эксплуатацию по завершении строительства: данные отсутствуют			
Год завершения строительства: 1984			
Кадастровая стоимость, руб.: 2542894,19			
Кадастровые номера иных объектов недвижимости, в пределах которых расположен объект недвижимости: данные отсутствуют			
Кадастровые номера помещений, машино-мест, расположенных в здании или сооружении: данные отсутствуют			
Виды разрешенного использования: данные отсутствуют			
Статус записи об объекте недвижимости: Сведения об объекте недвижимости имеют статус "актуальные, ранее учтенные"			
Сособе отмены: Сведения необходимые для записи раздела 4 отсутствуют.			
Получатель выписки: Закрытый паевой инвестиционный фонд недвижимости "Шалипин" под управлением ООО "Управляющая компания "ЭнергоИнвестКапитал"			
ЗАМЕСТИТЕЛЬ НАЧАЛЬНИКА		(подпись, наименование должности)	
		Яруллина О. Б.	

Раздел 2

Выписка из Единого государственного реестра недвижимости об основных характеристиках и зарегистрированных правах на объект недвижимости

Сведения о зарегистрированных правах

Здание		(рек. объект недвижимости)	
Лист №	Раздела 2	Всего листов раздела 2:	Всего листов выписки:
23.07.2020			
Кадастровый номер:		16:24:090201:9654	

1. Правообладатель (правообладатели):	Владельцы инвестиционных паев - Закрытый паевой инвестиционный фонд недвижимости "Шалипин" под управлением ООО "Управляющая компания "ЭнергоИнвестКапитал"
2. Вид, номер и дата государственной регистрации права:	1.1. Данные о которых устанавливаются на основании данных лицевых счетов владельцев инвестиционных паев в реестре владельцев инвестиционных паев и счетов дело владельцев инвестиционных паев.
3. Документы-основания:	2.1. Общая доля в собственности, № 16:24:090201:9654-16/001/2020-2 от 16.07.2020 3.1. Договор купли-продажи от 27.05.2020 №2
Ограничение прав и обременение объекта недвижимости:	Доверительное управление, 422625, Республика Татарстан, р-н. Лаишевский муниципальный, д. Боровое Матюшино, кад № 16:24:090201:9654, БАЗА ОТДЫХА "ЗЕЛЕННЫЙ БОР", назначение: нежилое, площадь 183, 4 кв.м., количество этажей: 1
4. 4.1.1. дата государственной регистрации:	16.07.2020
4. 4.1.1. номер государственной регистрации:	16:24:090201:9654-16/001/2020-3
4. 4.1.1. срок, на который установлено ограничение прав и обременение объекта недвижимости:	не определен
4. 4.1.1. лицо, в пользу которого установлено ограничение прав и обременение объекта недвижимости:	Общество с ограниченной ответственностью "Управляющая компания "ЭнергоИнвестКапитал", ИНН: 7716880524
4. 4.1.1. основание государственной регистрации:	Договор купли-продажи от 27.05.2020 №2
5. Сведения о наличии решения об изъятии объекта недвижимости для государственных и муниципальных нужд:	данные отсутствуют
6. Сведения об осуществлении государственной регистрации прав без необходимого в силу закона согласия третьего лица, органа:	данные отсутствуют

ЗАМЕСТИТЕЛЬ НАЧАЛЬНИКА	М.П.	Ирдулина О. Б.
(подпись)	(подпись)	(подпись)

УПРАВЛЕНИЕ ФЕДЕРАЛЬНОЙ СЛУЖБЫ ГОСУДАРСТВЕННОЙ РЕГИСТРАЦИИ, КАДАСТРА И КАРТОГРАФИИ ПО РЕСПУБЛИКЕ ТАТАРСТАН

(полное наименование органа регистрации прав)

Раздел 1

Выписка из Единого государственного реестра недвижимости об основных характеристиках и зарегистрированных правах на объект недвижимости

Сведения об основных характеристиках объекта недвижимости

В Единый государственный реестр недвижимости внесены следующие сведения:

Здание		(или объект недвижимости)	
Лист № 23.07.2020	Раздел 1	Всего листов раздела 1: 1	Всего листов выписки: 1
Кадастровый номер:		16:24:260201:1369	
Номер кадастрового квартала:		16:24:260201	
Дата присвоения кадастрового номера:		27.02.2009	
Ранее присвоенный государственный учетный номер:		Инвентарный номер: 22822, Кадастровый номер: 16:24:000000:0:366, Кадастровый номер: 16-16-13/009/2009-144	
Адрес: Республика Татарстан, Лаишевский муниципальный район, 45 квартал Матюшинского лесничества			
Площадь, м²:		114,6	
Назначение:		Нежилое здание	
Наименование:		дачный домик	
Количество этажей, в том числе подземных этажей:		2	
Год ввода в эксплуатацию по завершении строительства:		данные отсутствуют	
Год завершения строительства:		1983	
Кадастровая стоимость, руб.:		249460,13	
Кадастровые номера иных объектов недвижимости, в пределах которых расположен объект недвижимости:		16:24:260201:3370	
Кадастровые номера помещений, машино-мест, расположенных в здании или сооружении:		данные отсутствуют	
Виды разрешенного использования:		данные отсутствуют	
Статус записи об объекте недвижимости:		Сведения об объекте недвижимости имеют статус "актуальные, ранее учтенные"	
Особые отметки:		данные отсутствуют	
Получатель выписки:		Закрýтый публичной инвестиционной формой недвижимости "Шалáпин" под управлением ООО "Управляющая компания "ЭнергоПростКазань"	
ЗАМЕСТИТЕЛЬ НАЧАЛЬНИКА		Ярушина О. Б.	
(полное наименование должности)		(подпись)	
		М.П.	

Государство гарантирует целостность, единство, непрерывность и зарегистрированных прав на объект недвижимости.

Сведения о зарегистрированных правах

Задание		Всего листов выписки: _____	
Лист № _____	Раздела 2. _____	Всего разделов: _____	
23.07.2020		16:24:260201:1369	
Кадастровый номер:			
1.1. Правообладатель (правообладатели):		Владельцы инвестиционных пасов - Закрытый паевой инвестиционный фонд недвижимости "Шалтин" под управлением ООО "Управляющая компания "ЭнергоИнвестКапитал"	
2. Вид, номер и дата государственной регистрации права:		1.1. данные о которых устанавливаются на основании данных лицевых счетов владельцев инвестиционных пасов в реестре владельцев инвестиционных пасов и счетов депо владельцев инвестиционных пасов.	
3. Документы-основания:		2.1. Общая долевая собственность, № 16:24:260201:1369-16/001/2020-2 от 16.07.2020	
Ограничение прав и обременение объекта недвижимости:		3.1. Договор купли-продажи от 27.05.2020 №2	
4. 4.1.1.		Доверительное управление, Республика Татарстан (Татарстан), Лаишевский р-н, Магомиево лесничество, квартал 45, код № 16:24:260201:1369, Дачный домик, назначение: нежилое, 2 - этаж/и.В. общая площадь 114, 6 кв. м, инв.№ 22822, лит. А	
дата государственной регистрации:		16.07.2020	
номер государственной регистрации:		16:24:260201:1369-16/001/2020-3	
срок, на который установлено ограничение прав и обременение объекта недвижимости:		не определен	
лицо, в пользу которого установлено ограничение прав и обременение объекта недвижимости:		Общество с ограниченной ответственностью "Управляющая компания"ЭнергоИнвестКапитал", ИНН: 7716580524	
основание государственной регистрации:		Договор купли-продажи от 27.05.2020 №2	
5. Сведения о наличии решения об изъятии объекта недвижимости для государственных и муниципальных нужд:		данные отсутствуют	
6. Сведения об осуществлении государственной регистрации прав без необходимого в силу закона согласия третьего лица, органа:		данные отсутствуют	
ЗАМЕСТИТЕЛЬ НАЧАЛЬНИКА		Зарушина О. Б.	

Раздел 4

Выписка из Единого государственного реестра недвижимости об основных характеристиках и зарегистрированных правах на объект недвижимости


Описание местоположения объекта недвижимости

Здание	
(или объект недвижимости)	
Лист № 4	Всего листов раздела 4: 4
Всего листов выписки: 4	
23.07.2020	
Кадстровый номер: 16:24:260201:1369	

Схема расположения объекта недвижимого имущества на земельном(ых) участке(ях):



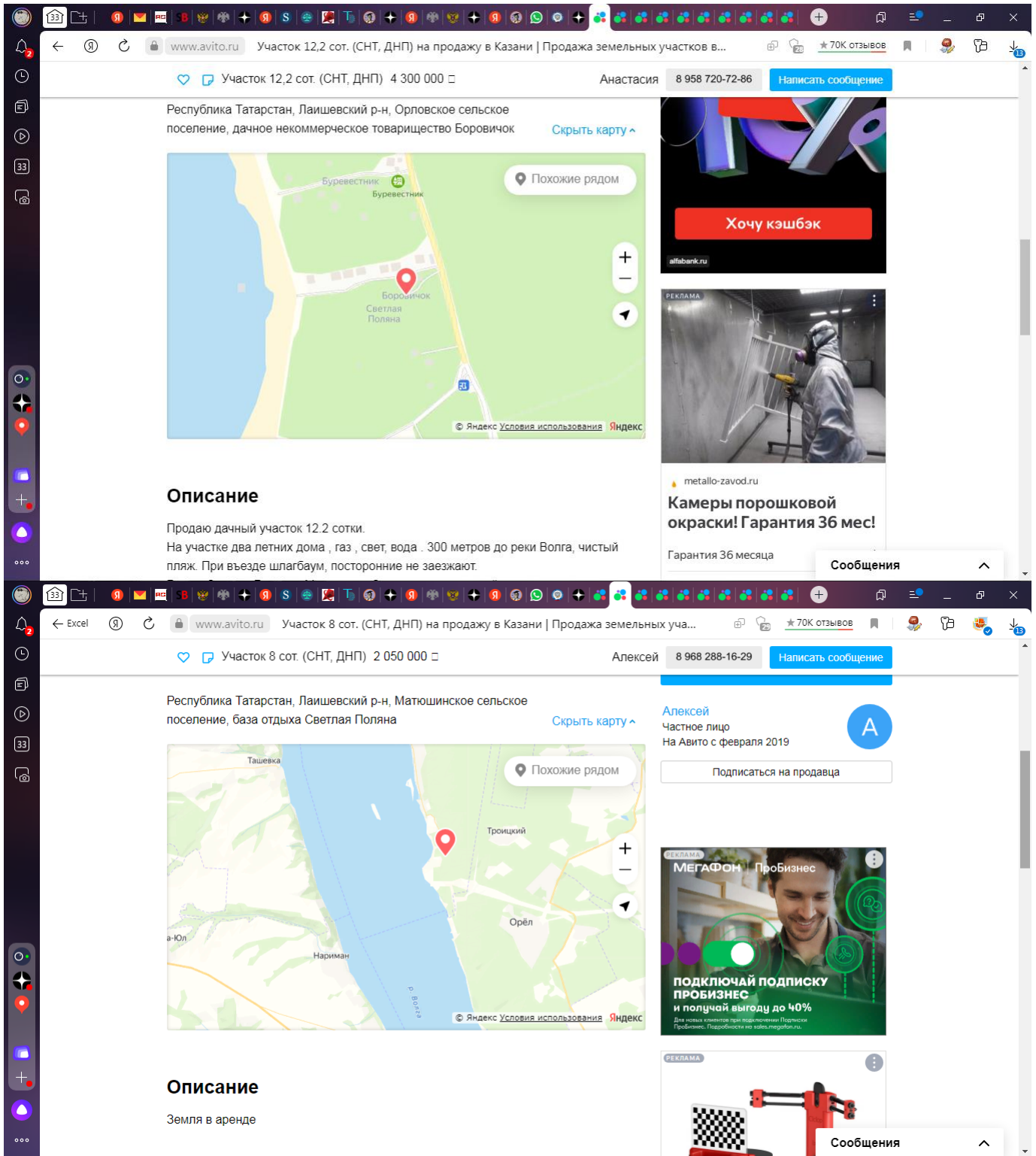
Масштаб 1:	данные отсутствуют
ЗАМЕСТИТЕЛЬ НАЧАЛЬНИКА	
(подпись, наименование должности)	
Юршина О.Б.	
(подпись, фамилия)	











Участок 1,1 га (ИЖС) на продажу в Казани | Продажа земельных участков в Ка...

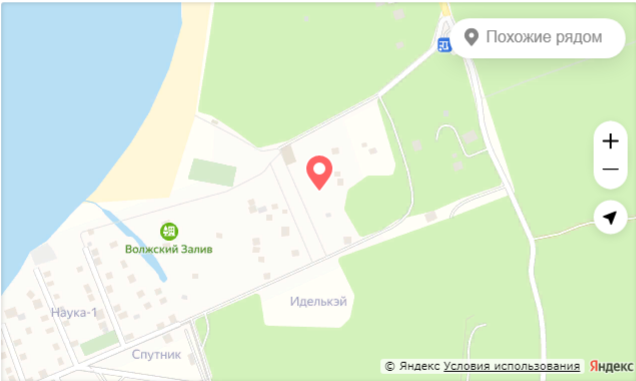
Участок 1,1 га (ИЖС) 20 000 000

Алексей Александрович 8 960 072-21-51

Расположение

Республика Татарстан, Лаишевский р-н, Матюшинское сельское поселение, база отдыха Светлая Поляна

Скрыть карту



Похожие рядом

Описание

Продаётся База отдыха, Боровое Матюшино, б/о Светлая поляна, участок 1.1 Га, газ, электричество

Подробнее

Альфа Банк

Кэшбэк 10% на всё по Альфа-Карте

Сообщения

Участок 22,5 сот. (ИЖС) на продажу в Казани | Продажа земельных участков в...

Участок 22,5 сот. (ИЖС) 10 700 000

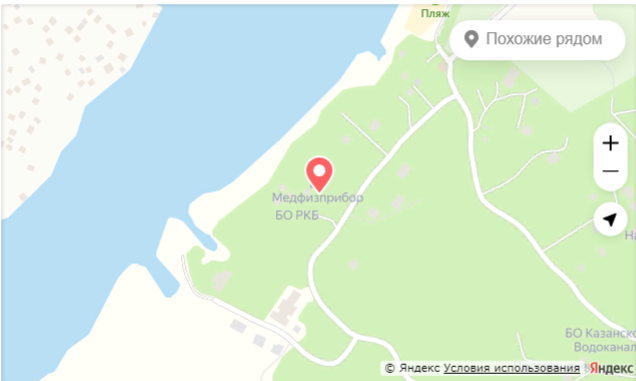
Анастасия 8 986 711-24-39

Написать сообщение

Расположение

Республика Татарстан, Лаишевский р-н, Матюшинское сельское поселение, база отдыха НПО Медфизприбор

Скрыть карту



Похожие рядом

Описание

Обратите внимание! Интересное предложение именно для Вас!
Продаётся прекрасный участок 22.5 сотки в лесном массиве Зелёного бора. Участок имеет очень выгодное место расположение в зеленой линии леса, отличные

Подробнее

Альфа Банк

Кэшбэк 10% на всё по Альфа-Карте

Сообщения

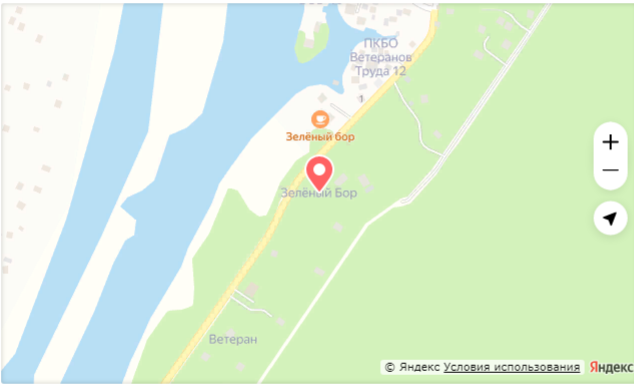
Участок 7 сот. (СНТ, ДНП) 3 400 000 ₽

Катерина 8 958 723-16-73

Написать сообщение

Республика Татарстан, Лаишевский р-н, Матюшинское сельское поселение, дачный пос. Зелёный Бор

Скрыть карту



ПКО Ветеранов Трудя 12
Зелёный бор
Зелёный Бор
Ветеран

Яндекс Условия использования Яндекс

Описание

Предлагаем Вашему Вниманию участок в Зелёном Бору!!!
Вторая линия от Волги в лесу!
Территория охраняемая во дворе. Возможно проложить частный road зимой.

1-к. квартира, 45 м², 8/16 эт.
7 280 000 ₽

Коттедж 659 м² на участке 40 сот.
40 000 000 ₽

75 объявлений агентства

SaluteSpeech

Распознавание

14 сайтов по

Сообщения

Участок 9,5 сот. (ИЖС) 5 499 000 ₽


Чернов Роман 8 958 746-19-86

Сообщения

Расположение

Республика Татарстан, Лаишевский р-н, Матюшинское сельское поселение, д. Матюшино

Скрыть карту



Моркваши Верхний Услон
Иннополис Е22
Татарское Бурнашево Куралово Октябрьский
Русское Макулово Шеланга Коргуза
Нижний Услон Усады Столбище Габиево Кирби Никольское
Богородское Сокут KZN

Яндекс Условия использования Яндекс

Описание

Арт. 22921082

[illegible]



КВАЛИФИКАЦИОННЫЙ АТТЕСТАТ В ОБЛАСТИ ОЦЕНОЧНОЙ ДЕЯТЕЛЬНОСТИ

№ 023646-1

« 02 » июля 20 21 г.

Настоящий квалификационный аттестат в области оценочной
деятельности по направлению оценочной деятельности

«Оценка недвижимости»

выдан

Карасёву Денису Александровичу

на основании решения федерального бюджетного учреждения
«Федеральный ресурсный центр»

от « 02 » июля 20 21 г. № 206

Директор



А.С. Бункин

Квалификационный аттестат выдается на три года и действует
до « 02 » июля 20 24 г.

АО «СПАРС» Москва, 2021 г., № 73 из 404



«29» марта 2022 г.

ПОЛИС СТРАХОВАНИЯ ОТВЕТСТВЕННОСТИ ЮРИДИЧЕСКОГО ЛИЦА ПРИ ОСУЩЕСТВЛЕНИИ ОЦЕНОЧНОЙ ДЕЯТЕЛЬНОСТИ
№ 4991R/776/500014/22

Настоящий Полис выдан Страховщиком в подтверждение условий Договора обязательного страхования ответственности оценщика № 4991R/776/500014/22 (далее Договор страхования), заключенного между Страхователем и Страховщиком, неотъемлемой частью которого он является. Настоящий Полис не изменяет, не дополняет условий Договора страхования; при наличии противоречий между настоящим Полисом и Договором страхования, преимущественную силу имеет Договор страхования.

1. **СТРАХОВАТЕЛЬ:** АО «Аналитика Право Сервис»
Россия, 420107, РТ, г. Казань, ул. Островского, д. 67, оф. 515
ИНН: 1653017770, КПП: 165501001
2. **СТРАХОВЩИК:** АО «АльфаСтрахование»
Россия, 420061, РТ, г. Казань, ул. Н. Ершова, д. 29Б
ИНН: 7713056834 КПП: 775001001
Лицензия СИ № 2239 от 13.11.2017 г.
3. **ПЕРИОД СТРАХОВАНИЯ:**
С 00:00 часов «31» марта 2022 г. по 24:00 часов «30» марта 2023 г. (Период страхования).
4. **СТРАХОВАЯ СУММА:**
50 000 000,00 (Пятьдесят миллионов и 00/100) рублей по всем страховым случаям.
5. **ЛИМИТЫ ОТВЕТСТВЕННОСТИ:**
50 000 000,00 (Пятьдесят миллионов и 00/100) рублей по каждому страховому случаю
10% от страховой суммы, указанной в разделе 12 настоящего Договора, по всем страховым случаям по возмещению судебных и иных расходов Страхователя.
6. **ФРАНШИЗА:**
Не установлена.
7. **ОБЪЕКТ СТРАХОВАНИЯ:**
В соответствии с п. 2.1.2 Правил.
8. **СТРАХОВОЙ СЛУЧАЙ:**
8.1. Страховым случаем являются события, предусмотренные п. 6.1 настоящего Договора, с наступлением которых возникает обязанность Страховщика произвести страховую выплату Выгодоприобретателям, вред имущественным интересам которых нанесен в результате Застрахованной деятельности Страхователя.
8.2. Страховым случаем также является возникновение непредвиденных судебных и иных расходов Страхователя, связанных с заявленными ему требованиями (исками, претензиями) о возмещении вреда, риск наступления ответственности за причинение которого застрахован по настоящему Договору, при условии что такие расходы предварительно письменно согласованы со Страховщиком и такие расходы произведены с целью отклонить требования (иски, претензии) о возмещении вреда или снизить размер возмещения.
9. **ЗАСТРАХОВАННАЯ ДЕЯТЕЛЬНОСТЬ:**
Профессиональная деятельность сотрудников Страхователя, направленная на установление в отношении объектов оценки рыночной или иной стоимости, предусмотренной федеральными стандартами оценки. Сотрудниками Страхователя признаются оценщики – физические лица, право осуществления оценочной деятельности которых не приостановлено, соответствующие требованиям статьи 24 Федерального закона от 29.07.1998 № 135-ФЗ «Об оценочной деятельности в Российской Федерации» (с изменениями и дополнениями), выполняющие работу в пределах объема их профессиональной (оценочной) деятельности на основании трудового договора, заключенного со Страхователем.
10. **ТЕРРИТОРИЯ СТРАХОВАНИЯ:**
Территория страхования: Российская Федерация.

СТРАХОВЩИК
АО «АльфаСтрахование»



(Бриханова Р.Ф.)

15162, г. Москва, ул. Наблюдателя, д.31, стр.Б

тел./факс: (495)788 0 999

alfastrah.ru



г. Казань, Россия

«27» мая 2022 г.

**ПОЛИС ОБЯЗАТЕЛЬНОГО СТРАХОВАНИЯ ОТВЕТСТВЕННОСТИ ОЦЕНЩИКА
№ 4991R/776/500017/22**

Настоящий Полис выдан Страховщиком в подтверждение условий Договора обязательного страхования ответственности оценщика № 4991R/776/500017/22 (далее Договор страхования), заключенного между Страхователем и Страховщиком, неотъемлемой частью которого он является. Настоящий Полис не изменяет, не дополняет условий Договора страхования; при наличии противоречий между настоящим Полисом и Договором страхования, преимущественную силу имеет Договор страхования.

1. СТРАХОВАТЕЛЬ:

Карасёв Денис Александрович
420138, РТ, г. Казань, ул. Дубравная, д. 33, кв. 26
ИНН: 165700563605

2. СТРАХОВЩИК:

Акционерное Общество «АльфаСтрахование»
Россия, 420061, РТ, г. Казань, ул. Н. Ершова, д. 29Б
ИНН: 7713056834 КПП: 775001001
Лицензия СИ № 2239 от 13.11.2017 г.

3. ПЕРИОД СТРАХОВАНИЯ:

С 00:00 часов «28» мая 2022 г. по 24:00 часов «27» мая 2023 г. (Период страхования).

4. СТРАХОВАЯ СУММА:

20 000 000,00 (Двадцать миллионов и 00/100) рублей по всем страховым случаям.

5. ЛИМИТЫ ОТВЕТСТВЕННОСТИ:

20 000 000,00 (Двадцать миллионов и 00/100) рублей по каждому страховому случаю

20 000 000,00 (Двадцать миллионов и 00/100) рублей по одному потерпевшему

10% от страховой суммы, указанной в разделе 12 настоящего Договора, по всем страховым случаям по возмещению судебных и иных расходов Страхователя.

6. ФРАНШИЗА:

Не установлена.

7. ОБЪЕКТ СТРАХОВАНИЯ:

В соответствии с п. 2.1.1 Правил.

8. СТРАХОВОЙ СЛУЧАЙ:

8.1. Страховым случаем с учетом всех положений, определений и исключений, предусмотренных настоящим Договором и Правилами страхования, является установленный вступившим в законную силу решением суда или признанный Страховщиком факт причинения ущерба действиями (бездействием) оценщика в результате нарушения требований федеральных стандартов оценки, стандартов и правил оценочной деятельности, установленных саморегулируемой организацией оценщиков, членом которой являлся оценщик на момент причинения ущерба.

8.2. Страховым случаем также является возникновение непредвиденных судебных и иных расходов Страхователя, связанных с заявленными ему требованиями (исками, претензиями) о возмещении вреда, риск наступления ответственности за причинение которого застрахован по настоящему Договору, при условии что такие расходы предварительно письменно согласованы со Страховщиком и такие расходы произведены с целью отклонить требования (иски, претензии) о возмещении вреда или снизить размер возмещения.

9. ЗАСТРАХОВАННАЯ ДЕЯТЕЛЬНОСТЬ:

Оценочная деятельность, т.е. деятельность Страхователя, направленная на установление в отношении объектов оценки рыночной или иной стоимости, предусмотренной федеральными стандартами оценки.

10. ТЕРРИТОРИЯ СТРАХОВАНИЯ:

Территория страхования: Российская Федерация.

СТРАХОВЩИК

АО «АльфаСтрахование»

М.П.

Начальник отдела корпоративных продаж

должность

Мухамедиярова Гузель Фаритовна

Ф.И.О.

Доверенность №4971/22N от 18.05.2022

Менеджер договора со стороны Страховщика: Насыбуллова Лияна Ирековна
Тел. 8 (843) 210-03-03, доб. 159 электронная почта: NasybullovaLI@alfastrah.ru

115162, г. Москва, ул. Шаболовка, д.31, стр.Б

8 800 333 0 999, alfastrah.ru