

2023

Отчет

№ ПИФ-001/13-2023

об определении справедливой
(рыночной) стоимости недвижимого
имущества

Дата оценки: 28 августа 2023 года

Дата составления отчета: 28 августа 2023 года

Заказчик: Общество с ограниченной ответственностью «Управляющая
компания «ЭнергоИнвестКапитал» действующее в качестве
доверительного управляющего закрытым паевым инвестиционным
фондом недвижимости «Казанский гастроном»

Исполнитель: ООО «ФАЦ «Эксперт»

Казань
ООО «ФАЦ «Эксперт»
28.08.2023



«УТВЕРЖДАЮ»

Директор

Н.В. Гордеева

«28» августа 2023 года

Основные факты и выводы о справедливой (рыночной) стоимости

Основание для проведения оценщиком оценки объекта оценки

Основанием для проведения оценки является Задание на оценку №13 от 14.08.2023 к договору № ПДФ-001/2016 об оказании услуг по оценке от «26» декабря 2016 г., между Заказчиком Общество с ограниченной ответственностью «Управляющая компания «ЭнергоИнвестКапитал» действующее в качестве доверительного управляющего закрытым паевым инвестиционным фондом недвижимости «Казанский гастроном» и Оценщиком – ООО «ФАЦ «Эксперт».

Реквизиты Заказчика.

Общество с ограниченной ответственностью «Управляющая компания «ЭнергоИнвестКапитал» действующее в качестве доверительного управляющего закрытым паевым инвестиционным фондом недвижимости «Казанский гастроном».

Место нахождения: 420111, Республика Татарстан, г. Казань, ул. Пушкина, д. 11, офис 6

ИНН 7716580524

КПП 165501001

ОГРН 5077746957426

Общая информация, идентифицирующая Объект оценки

В соответствии с Заданием на оценку №13 от 14.08.2023 к договору № ПДФ-001/2016 об оказании услуг по оценке от «26» декабря 2016 г., специалистами ООО «ФАЦ «Эксперт» произведена оценка стоимости земельного участка, категория земель: земли населенных пунктов, разрешенное использование: магазины, общая площадь 2524 +/- 17,58 кв. м., адрес: Республика Татарстан, г. Казань, Вахитовский район, ул. М. Салимжанова, кадастровый номер: 16:50:011415:4093.

Результаты оценки, полученные при применении различных подходов к оценке

Оценка проведена по состоянию на 28 августа 2023 г. Отдельные части настоящей оценки не могут трактоваться отдельно, а только в связи с полным текстом настоящего Отчета, принимая во внимание все содержащиеся в нем допущения и ограничения.

Расчеты, осуществленные в рамках проведения работ по подготовке данного Отчета об оценке, позволяют сделать выводы о величине справедливой (рыночной) стоимости Объекта оценки. Результаты отражены ниже в таблице.

Таблица 1. Результаты оценки, полученные при применении различных подходов к оценке при расчете стоимости имущества

№ п.п.	Наименование	Стоимость, полученная сравнительным подходом, руб.	Стоимость, полученная затратным подходом, руб.	Стоимость, полученная доходным подходом, руб.
1	Земельный участок, категория земель: земли населенных пунктов, разрешенное использование: магазины, общая площадь 2524 +/- 17,58 кв. м., адрес (местонахождение) объекта: Республика Татарстан, г. Казань, Вахитовский район, ул. М. Салимжанова, кадастровый номер: 16:50:011415:4093	40 561 000	Не применялся	Не применялся

Итоговая величина стоимости Объекта оценки

В результате проведенных расчетов оценщик пришел к выводу, что справедливая (рыночная) стоимость Объекта оценки, представляющего собой недвижимое имущество, по состоянию на 28 августа 2023 г., составляет:

Отчет №ПИФ-001/13-2023
об определении справедливой (рыночной) стоимости имущества

№ п.п.	Наименование	Справедливая (рыночная) стоимость (округленно), без НДС, руб.	НДС, руб.	Справедливая (рыночная) стоимость (округленно) с НДС, руб.
1	Земельный участок, категория земель: земли населенных пунктов, разрешенное использование: магазины, общая площадь 2524 +/- 17,58 кв. м., адрес (местонахождение) объекта: Республика Татарстан, г. Казань, Вахитовский район, ул. М. Салимжанова, кадастровый номер: 16:50:011415:4093	40 561 000	НДС не облагается	40 561 000

40 561 000 рублей (НДС не облагается)

(Сорок миллионов пятьсот шестьдесят одна тысяча) руб.

Оценщик:



Н. В. Гордеева

Выводы, содержащиеся в данном Отчете, основаны на расчетах, заключениях и иной информации, полученной в результате исследования рынка, на нашем опыте и профессиональных знаниях, на результатах деловых встреч, в ходе которых нами была получена необходимая для расчетов информация. Источники информации и расчеты приведены в соответствующих разделах Отчета.

Отчет составлен в соответствии с требованиями Федерального закона РФ № 135-ФЗ от 29 июля 1998 года «Об оценочной деятельности в Российской Федерации». При проведении работы использованы Общие стандарты оценки (федеральные стандарты оценки ФСО №№ I-VI, утвержденные приказом Минэкономразвития России от 14 апреля 2022 г. N 200), Федеральный стандарт оценки № 7 «Оценка недвижимости» утвержденные приказом Минэкономразвития России № 611 от 25.09.2014 г., Стандарты и правила оценочной деятельности Ассоциации «Саморегулируемая организация оценщиков «Экспертный совет», МЕЖДУНАРОДНЫЙ СТАНДАРТ ФИНАНСОВОЙ ОТЧЕТНОСТИ (IFRS) 13 «ОЦЕНКА СПРАВЕДЛИВОЙ СТОИМОСТИ».

Ограничения и пределы применения полученной итоговой стоимости

Результаты оценки будут использованы для финансовой отчетности Заказчика и для расчета стоимости чистых активов Фонда. Ни Заказчик, ни оценщики не могут использовать Отчет иначе, чем это предусмотрено договором и заданием на оценку.

Отчет подготовлен в соответствии со следующими допущениями:

- выводы о правах на оцениваемую недвижимость были сделаны на основании правоустанавливающих документов на объект оценки в предположении их достоверности;
- согласно п.7 ФСО №7 установлено, что «В отсутствие документально подтвержденных имущественных прав третьих лиц в отношении оцениваемого объекта недвижимости, ограничений (обременений), а также экологического загрязнения оценка объекта производится исходя из предположения об отсутствии таких прав, ограничений (обременений) и загрязнений с учетом обстоятельств, выявленных в процессе осмотра, если в задании на оценку не указано иное». Проведенный осмотр объектов оценки не выявил наличие имущественных прав третьих лиц в отношении оцениваемых объектов недвижимости, кроме зафиксированных в предоставленных на объекты оценки документах. Задание на оценку также не содержит указаний о наличии имущественных прав третьих лиц в отношении оцениваемых объектов недвижимости, кроме зафиксированных в предоставленных на объекты оценки документах. На основании этого определение рыночной стоимости оцениваемого имущества производилось в предположении отсутствия каких-либо обременений со стороны третьих лиц.

- специальная экспертиза инженерных сетей не проводилась, предполагалось, что все инженерные коммуникации оцениваемого объекта находятся в исправном состоянии;
- объект оценки соответствует всем санитарным и экологическим нормам, если противное не отмечено в отчете об оценке;
- объект оценки считается свободным от каких-либо претензий или ограничений, кроме зафиксированных в отчете;
- в отчете использованы достоверные источники информации.

Отчет подготовлен в соответствии со следующими ограничениями:

- выдержки из отчета и отчет не могут копироваться без письменного согласия оценщика;
- оценщики не предоставляют дополнительных консультаций и не отвечают в суде по данному отчету, за исключением случаев, оговариваемых отдельными договорами;
- отчет или его части могут быть использованы заказчиком только в соответствии с целью, определенной в отчете;
- заключение об искомой стоимости, содержащееся в отчете, относится к объекту оценки в целом, любое соотнесение частей стоимости, с частью объекта является неправомерным;
- все прогнозы, базируются на текущей рыночной ситуации, которая с течением времени может измениться, заключение о стоимости действительно только на дату оценки.

Прочие ограничения указаны по тексту настоящего Отчета.

Оглавление

1. Сведения об Отчете	7
1.1. Задание на оценку	7
1.1.1. Объект оценки	7
1.1.2. Имущественные права на Объект оценки	7
1.1.3. Цель оценки	7
1.1.4. Задача оценки	7
1.1.5. Предполагаемое использование результатов оценки и связанные с этим ограничения	7
1.1.6. Определяемый вид стоимости	7
1.1.7. Дата оценки (определения стоимости Объекта оценки)	8
1.1.8. Срок проведения оценки	8
1.1.9. Перечень документов, используемых Оценщиком при проведении оценки объекта оценки данных с указанием источников их получения	8
1.1.10. Применяемые стандарты оценочной деятельности и методические рекомендации	9
1.1.11. Допущения и ограничения, на которых должна основываться оценка	10
1.2. Реквизиты Исполнителя	10
1.3. Оценщики и специалисты	11
1.4. Реквизиты Заказчика	12
1.5. Основание проведения оценки	12
1.6. Дата составления и порядковый номер Отчета	12
1.7. Форма Отчета	12
1.8. Информация обо всех привлеченных к проведению оценки и подготовке отчета об оценке внешних организациях и квалифицированных отраслевых специалистах с указанием их квалификации, опыта и степени их участия в проведении оценки объекта оценки	12
1.9. Заключение специальных экспертиз	13
1.10. Термины и определения	13
2. Сведения об Объекте оценки	18
2.1. Характеристика Объекта оценки	18
2.2. Сведения об обременениях, связанных с объектом оценки	18
2.3. Другие факторы и характеристики, относящиеся к объекту оценки, существенно влияющие на его стоимость	19
2.4. Анализ местоположения Объекта оценки	19
3. Анализ влияния общей политической и социально-экономической обстановки в стране и регионе расположения объекта оценки на рынок оцениваемого объекта	20
3.1. Анализ влияния общей политической и социально-экономической обстановки на рынок недвижимости	20
3.2. О социально-экономическом развитии Республики Татарстан в январе-мае 2023 года	25
3.3. Определение сегмента рынка, к которому принадлежит оцениваемый объект	29
3.4. Анализ фактических данных о ценах сделок и предложений с объектами недвижимости из сегментов рынка, к которым отнесен оцениваемый объект	30
3.5. Анализ основных факторов, влияющих на спрос, предложение и цены	32
3.6. Анализ наиболее эффективного использования	33
4. Процесс оценки	36
4.1. Содержание и объем работ, используемых для проведения оценки	36
4.2. Подходы к оценке и обоснование применимости подходов к оценке	36
4.3. Доходный подход	36
4.4. Затратный подход	36
4.5. Сравнительный подход	37
4.6. Методология оценки и обоснование применимости методов к оценке	37
4.7. Метод сравнения продаж	38
4.8. Метод выделения	40
4.9. Метод распределения	41
4.10. Метод капитализации дохода	42

4.11. Метод остатка.....	43
4.12. Метод предполагаемого использования.....	44
4.13. Выводы	45
5. Расчет рыночной стоимости земельного участка в рамках сравнительного подхода	46
5.1. Методом сравнения продаж	46
5.2. Выбор единицы сравнения	46
5.3. Подбор объектов, сопоставимых по характеристикам	46
5.4. Введение корректировок к цене аналога	48
5.5. Выводы по применению метода сравнения продаж.....	53
6. Итоговое заключение	54
6.1. Сертификат качества	54
6.2. Итоговое заключение о стоимости	56
7. Приложения.....	57
7.1. Документы Оценщика	57
7.2. Объявления СМИ.....	64
7.3. Документы на Объект оценки	68

1. Сведения об Отчете

1.1. Задание на оценку

1.1.1. Объект оценки

Объектом оценки является земельный участок, категория земель: земли населенных пунктов, разрешенное использование: магазины, общая площадь 2524 +/- 17,58 кв. м., адрес (местонахождение) объекта: Республика Татарстан, г. Казань, Вахитовский район, ул. М. Салимжанова, кадастровый номер: 16:50:011415:4093.

Характеристика Объекта оценки приведена в разделе «Сведения об объекте оценки» настоящего Отчета.

1.1.2. Имущественные права на Объект оценки

В рамках настоящего Отчета оценивается право собственности на имущество.

В соответствии со ст. 209 Гражданского кодекса РФ¹ «Содержание права собственности»: «1. Собственнику принадлежат права владения, пользования и распоряжения своим имуществом. 2. Собственник вправе, по своему усмотрению, совершать в отношении принадлежащего ему имущества любые действия, не противоречащие закону, и иным правовым актам, и не нарушающие права и охраняемые законом интересы других лиц, в том числе отчуждать свое имущество в собственность другим лицам, передавать им, оставаясь собственником, права владения, пользования и распоряжения имуществом, отдавать имущество в залог и обременять его другими способами, распоряжаться им иным образом».

Для целей настоящего Отчета об оценке право собственности на оцениваемое имущество предполагается полностью соответствующим требованиям законодательства.

Однако оценщики не осуществляют детальное описание правового состояния оцениваемого имущества и вопросов, подразумевающих обсуждение юридических аспектов прав собственности на него.

1.1.3. Цель оценки

Целью оценки в рамках настоящего Отчета является определение справедливой стоимости в соответствии с МСФО (IFRS) 13 «Оценка справедливой стоимости», для расчета стоимости чистых активов Фонда.

1.1.4. Задача оценки

Задачей оценки является использование результатов оценки для финансовой отчетности Заказчика и для расчета стоимости чистых активов Фонда.

1.1.5. Предполагаемое использование результатов оценки и связанные с этим ограничения

Результаты оценки будут использованы для финансовой отчетности Заказчика и для расчета стоимости чистых активов Фонда. Ни Заказчик, ни оценщик не могут использовать Отчет иначе, чем это предусмотрено договором и заданием на оценку.

1.1.6. Определяемый вид стоимости

Оценке подлежит справедливая (рыночная) стоимость.

Справедливая стоимость – оценка, основанная на рыночных данных, а не оценка, специфичная для организации. В отношении некоторых активов и обязательств могут

¹ Гражданский кодекс РФ (часть первая) от 30.11.1994 г. № 51-ФЗ

быть доступны наблюдаемые рыночные сделки или рыночная информация. В отношении других активов и обязательств могут не быть доступными наблюдаемые рыночные сделки или рыночная информация. Однако цель оценки справедливой стоимости в обоих случаях одна – определить цену, по которой была бы осуществлена обычная сделка между участниками рынка с целью продажи актива или передачи обязательства на дату оценки в текущих рыночных условиях (то есть цену выхода на дату оценки с позиции участника рынка, который удерживает указанный актив или является должником по указанному обязательству)

В ст. 3 Федерального закона «Об оценочной деятельности в Российской Федерации» № 135-ФЗ от 29.07.1998 г. дано следующее определение рыночной стоимости. Рыночная стоимость — это «наиболее вероятная цена, по которой Объект оценки может быть отчужден на открытом рынке в условиях конкуренции, когда стороны сделки действуют разумно, располагая всей необходимой информацией, а на величине цены сделки не отражаются какие-либо чрезвычайные обстоятельства, то есть когда:

- одна из сторон сделки не обязана отчуждать Объект оценки, а другая сторона не обязана принимать исполнение;
- стороны сделки хорошо осведомлены о предмете сделки и действуют в своих интересах;
- Объект оценки представлен на открытом рынке посредством публичной оферты, типичной для аналогичных объектов оценки;
- цена сделки представляет собой разумное вознаграждение за Объект оценки и принуждения к совершению сделки в отношении сторон сделки с чьей-либо стороны не было;
- платеж за Объект оценки выражен в денежной форме».

1.1.7. Дата оценки (определения стоимости Объекта оценки)

Датой определения стоимости объекта оценки является 28 августа 2023 г. Все расчеты выполнены на дату определения стоимости.

1.1.8. Срок проведения оценки

Работы по определению справедливой (рыночной) стоимости объекта оценки проводились с 28 августа 2023 по 28 августа 2023 года.

1.1.9. Перечень документов, используемых Оценщиком при проведении оценки объекта оценки данных с указанием источников их получения

Проведение анализа и расчетов основывалось, прежде всего, на информации об Объекте оценки, полученной от Заказчика и в ходе независимых исследований, проведенных специалистами ООО «ФАЦ «Эксперт».

Предполагается, что информация, предоставленная Заказчиком или сторонними специалистами, является надежной и достоверной. Неизбежные пробелы в требуемых данных восполнялись сведениями из других источников и на основании опыта Оценщика.

Данные, предоставленные Заказчиком, включали в себя следующий перечень документов:

Перечень документов, используемых оценщиком и устанавливающих количественные и качественные характеристики объекта оценки

- Выписка из ЕГРН на земельный участок.

1.1.10. Применяемые стандарты оценочной деятельности и методические рекомендации

Оценщик в практике своей деятельности руководствуется всем сводом нормативно-правовых актов Российской Федерации, часть которых непосредственно регулирует оценочную деятельность, а часть относится к косвенным документам, раскрывающим значение и роль оценщика в той или иной сфере.

К косвенным нормативно-правовым актам, несомненно, можно отнести множество законов, постановлений, подзаконных актов, ведомственных инструкций, правил и прочих документов, наиболее значимыми среди которых являются Гражданский Кодекс Российской Федерации, Земельный Кодекс РФ, Лесной Кодекс РФ, Налоговый Кодекс РФ.

Основой законодательства РФ в области оценочной деятельности, регулирующей институт оценки в России, являются следующие документы:

- Федеральный закон «Об оценочной деятельности в Российской Федерации» № 135-ФЗ от 29.07.1998 г.;
- Федеральный закон «О саморегулирующих организациях» № 315-ФЗ от 01.12.2007 г.;
- Общие стандарты оценки (федеральные стандарты оценки ФСО №№ I-VI, утвержденные приказом Минэкономразвития России от 14 апреля 2022 г. N 200);
- Специальные стандарты оценки, определяющие дополнительные требования к порядку проведения оценки, в том числе для отдельных видов объектов оценки (недвижимости, машин и оборудования, бизнеса, нематериальных активов и интеллектуальной собственности), в т.ч. Федеральный стандарт оценки (ФСО) № 7 «Оценка недвижимости», утвержденный приказом МЭР РФ № 611 от 25.09.2014 г.; ФСО № 8 «Оценка бизнеса», утвержденный приказом МЭР РФ № 326 от 01.06.2015 г.; ФСО № 9 «Оценка для целей залога», утвержденный приказом МЭР РФ № 327 от 01.06.2015 г.; .; ФСО № 10 «Оценка стоимости машин и оборудования», утвержденный приказом МЭР РФ № 328 от 01.06.2015 г.; ФСО № 11 «Оценка нематериальных активов и интеллектуальной собственности», утвержденный приказом МЭР РФ № 385 от 22.06.2015 г.

До момента принятия специальных стандартов оценки, предусмотренных программой разработки федеральных стандартов оценки и внесения изменений в федеральные стандарты оценки, утвержденной приказом Минэкономразвития России от 30 декабря 2020 г. N 884, приоритет имеют нормы общих стандартов оценки ФСО I - ФСО VI.

Таблица 2. Информация о стандартах, применяемых оценщиком в настоящем отчете

Краткое наименование стандарта	Полное наименование стандарта	Сведения о принятии стандарта
ФСО I	Федеральный стандарт оценки «Структура федеральных стандартов оценки и основные понятия, используемые в федеральных стандартах оценки» (ФСО I)	Приказ МЭР РФ № 200 от 14.04.2022 г.
ФСО II	Федеральный стандарт оценки «Виды стоимости (ФСО II)»	
ФСО III	Федеральный стандарт оценки «Процесс оценки (ФСО III)»	
ФСО IV	Федеральный стандарт оценки «Задание на оценку (ФСО IV)»	
ФСО V	Федеральный стандарт оценки «Подходы и методы оценки (ФСО V)»	
ФСО VI	Федеральный стандарт оценки «Отчет об оценке (ФСО VI)»	Приказ МЭР РФ № 611 от 25.09.2014 г.
ФСО-7	Федеральный стандарт оценки № 7 «Оценка недвижимости»	

В соответствии со статьей 15 Федерального закона № 135-ФЗ от 29.07.1998 г. оценщик обязан соблюдать при осуществлении оценочной деятельности федеральные стандарты оценки, а также стандарты и правила оценочной деятельности, утвержденные саморегулируемой организацией оценщиков, членом которой он является.

Стандарты и правила оценочной деятельности Ассоциации «Саморегулируемая организация оценщиков «Экспертный совет».

1.1.11. Допущения и ограничения, на которых должна основываться оценка

Отчет подготовлен в соответствии со следующими допущениями:

- выводы о правах на оцениваемую недвижимость были сделаны на основании правоустанавливающих документов на объект оценки в предположении их достоверности;
- согласно п.7 ФСО №7 установлено, что «В отсутствие документально подтвержденных имущественных прав третьих лиц в отношении оцениваемого объекта недвижимости, ограничений (обременений), а также экологического загрязнения оценка объекта производится исходя из предположения об отсутствии таких прав, ограничений (обременений) и загрязнений с учетом обстоятельств, выявленных в процессе осмотра, если в задании на оценку не указано иное». Проведенный осмотр объектов оценки не выявил наличие имущественных прав третьих лиц в отношении оцениваемых объектов недвижимости, кроме зафиксированных в предоставленных на объекты оценки документах. Задание на оценку также не содержит указаний о наличии имущественных прав третьих лиц в отношении оцениваемых объектов недвижимости, кроме зафиксированных в предоставленных на объекты оценки документах. На основании этого определение рыночной стоимости оцениваемого имущества производилось в предположении отсутствия каких-либо обременений со стороны третьих лиц.
- специальная экспертиза инженерных сетей не проводилась, предполагалось, что все инженерные коммуникации оцениваемого объекта находятся в исправном состоянии;
- объект оценки соответствует всем санитарным и экологическим нормам, если противное не отмечено в отчете об оценке;
- объект оценки считается свободным от каких-либо претензий или ограничений, кроме зафиксированных в отчете;
- в отчете использованы достоверные источники информации.

Отчет подготовлен в соответствии со следующими ограничениями:

- выдержки из отчета и отчет не могут копироваться без письменного согласия оценщика;
- оценщики не предоставляют дополнительных консультаций и не отвечают в суде по данному отчету, за исключением случаев, оговариваемых отдельными договорами;
- отчет или его части могут быть использованы заказчиком только в соответствии с целью, определенной в отчете;
- заключение об искомой стоимости, содержащееся в отчете, относится к объекту оценки в целом, любое соотношение частей стоимости, с частью объекта является неправомерным;

все прогнозы, базируются на текущей рыночной ситуации, которая с течением времени может измениться, заключение о стоимости

1.2. Реквизиты Исполнителя

Таблица 3. Реквизиты Исполнителя

Организационно-правовая форма и наименование	Общество с ограниченной ответственностью «ФАЦ «Эксперт»
Сокращенное наименование	ООО «ФАЦ «Эксперт»

Юридический адрес	420101, г. Казань, ул. Мавлютова, д.42, оф.5
ИНН/КПП	1659140146/165901001
ОГРН	1131690076165 от 04.11.2013 г.
Сведения о страховании юридического лица	Договор (Полис) страхования ответственности юридического лица оценочной деятельности (юридическое лицо: ООО «ФАЦ «Эксперт») № 4991R/776/50019/23, выданный организацией: АО «АльфаСтрахование». Период страхования с 05.08.2023 по 04.08.2024. Страховая сумма 50 000 000 (пятьдесят миллионов руб.).

1.3. Оценщики и специалисты

Квалификация специалистов, принимавших участие в настоящей работе, соответствует требованиям Федерального закона "Об оценочной деятельности в Российской Федерации" № 135-ФЗ от 29.07.1998 г. в редакции последних изменений и дополнений.

Гордеева Надежда Васильевна

Сведения о получении профессиональных знаний:

Диплом Московской государственной технологической академии о профессиональной переподготовке ПП №454571 от 26 июня 2002 года, регистрационный номер 177 по программе «Профессиональная оценка и экспертиза объектов и прав собственности» специализация «Оценка стоимости предприятия (бизнеса)».

Квалификационный аттестат в области оценочной деятельности №023325-1 от 02 июля 2021 г., направление «Оценка недвижимости», решение №206, действует с 02 июля 2021 г. до 02 июля 2024 г.

Квалификационный аттестат в области оценочной деятельности №023326-2 от 02 июля 2021 г., направление «Оценка движимого имущества», решение №206, действует с 02 июля 2021 г. до 02 июля 2024 г.

Квалификационный аттестат в области оценочной деятельности №031565-3 от 09 ноября 2021 г., направление «Оценка бизнеса», решение №225, действует с 09 ноября 2021 г. до 09 ноября 2024 г.

Сведения о страховании гражданской ответственности оценщика:

Договор (Полис) страхования профессиональной ответственности (оценщик: Гордеева Надежда Васильевна) №2300SB40R4298, выданный организацией: САО «ВСК». Период страхования с 01.06.2023 по 31.05.2026. Страховая сумма 300 000,00 (триста тысяч руб.).

Договор (Полис) страхования профессиональной ответственности (оценщик: Гордеева Надежда Васильевна) № 4991R/776/500010/23, выданный организацией: Акционерное Общество «АльфаСтрахование». Период страхования с 22.06.2023 по 21.06.2024. Страховая сумма 10 000 000,00 (десять миллионов руб.).

Стаж работы в оценочной деятельности – 21 год.

Оценщик - Гордеева Надежда Васильевна является членом Ассоциации «Саморегулируемая организация оценщиков «Экспертный совет». Свидетельство №3015 от 12 апреля 2022 г. Ассоциация «Саморегулируемая организация оценщиков «Экспертный совет» зарегистрирована Федеральной регистрационной службой в едином государственном реестре саморегулируемых организаций оценщиков от 28 октября 2010 года регистрационный номер №0011.

Место нахождения «СРОО»: 101000, г. Москва, Потаповский пер., д. 16/5, стр. 1.

Независимость оценщика.

Настоящим ООО «ФАЦ «Эксперт» и оценщик подтверждают полное соблюдение принципов независимости, установленных ст. 16 Федерального закона от 29.07.1998 N 135-ФЗ «Об оценочной деятельности в Российской Федерации», при осуществлении оценочной деятельности и составлении настоящего отчета об оценке.

Оценщик не является учредителем, собственником, акционером, должностным лицом или работником юридического лица - заказчика, лицом, имеющим имущественный интерес в объекте оценки. Оценщик не состоит с указанными лицами в близком родстве или свойстве.

Оценщик не имеет в отношении объекта оценки вещных или обязательственных прав вне договора и не является участником (членом) или кредитором юридического лица – заказчика, равно как и заказчик не является кредитором или страховщиком оценщика.

Размер оплаты за проведение оценки объекта оценки не зависит от итоговой величины стоимости объекта оценки, указанной в настоящем отчете об оценке.

Копии документов об образовании приведены в Приложении.

1.4. Реквизиты Заказчика

Реквизиты Заказчика.

Общество с ограниченной ответственностью «Управляющая компания «ЭнергоИнвестКапитал» действующее в качестве доверительного управляющего закрытым паевым инвестиционным фондом недвижимости «Казанский гастроном».

Место нахождения: 420111, Республика Татарстан, г. Казань, ул. Пушкина, д. 11,
офис 6
ИНН 7716580524
КПП 165501001
ОГРН 5077746957426

1.5. Основание проведения оценки

Основанием для проведения оценки является Задание на оценку №13 от 14.08.2023 к договору № ПДФ-001/2016 об оказании услуг по оценке от «26» декабря 2016 г., между Заказчиком – Общество с ограниченной ответственностью «Управляющая компания «ЭнергоИнвестКапитал» действующее в качестве доверительного управляющего закрытым паевым инвестиционным фондом недвижимости «Казанский гастроном» и Оценщиком – ООО «ФАЦ «Эксперт».

1.6. Дата составления и порядковый номер Отчета

В системе нумерации оценщика настоящий Отчет имеет номер ПДФ-001/13-2023. Датой составления Отчета является 28 августа 2023 г.

1.7. Форма Отчета

Отчет составлен в соответствии с требованиями Федерального закона РФ № 135-ФЗ от 29 июля 1998 года «Об оценочной деятельности в Российской Федерации». При проведении работы использованы Общие стандарты оценки (федеральные стандарты оценки ФСО №№ I-VI, утвержденные приказом Минэкономразвития России от 14 апреля 2022 г. N 200), Федеральный стандарт оценки № 7 «Оценка недвижимости» утвержденные приказом Минэкономразвития России № 611 от 25.09.2014 г., Стандарты и правила оценочной деятельности Ассоциации «Саморегулируемая организация оценщиков «Экспертный совет», МЕЖДУНАРОДНЫЙ СТАНДАРТ ФИНАНСОВОЙ ОТЧЕТНОСТИ (IFRS) 13 «ОЦЕНКА СПРАВЕДЛИВОЙ СТОИМОСТИ».

1.8. Информация обо всех привлеченных к проведению оценки и подготовке отчета об оценке внешних организациях и квалифицированных отраслевых специалистах с указанием их квалификации, опыта и степени их участия в проведении оценки объекта оценки

Иные организации и специалисты к подготовке отчета не привлекались.

1.9. Заключение специальных экспертиз

В соответствии с условиями договора и задания на оценку заключения специальных экспертиз не требуется.

1.10. Термины и определения

Согласно положениям ФСО-I, ФСО-II, ФСО-III в процессе оценки необходимо соблюдать требования законодательства Российской Федерации в области оценочной деятельности. Ниже приводится трактовка основных терминов и процессов оценки, трактуемых ФСО и используемых в оценочной деятельности.

Общие термины и определения

Оценка стоимости представляет собой определение стоимости объекта оценки в соответствии с федеральными стандартами оценки.

Стоимость представляет собой меру ценности объекта для участников рынка или конкретных лиц, выраженную в виде денежной суммы, определенную на конкретную дату в соответствии с конкретным видом стоимости, установленным федеральными стандартами оценки.

Цена представляет собой денежную сумму, запрашиваемую, предлагаемую или уплачиваемую участниками в результате совершенной или предполагаемой сделки.

Цель оценки представляет собой предполагаемое использование результата оценки, отражающее случаи обязательной оценки, установленные законодательством Российской Федерации, и (или) иные причины, в связи с которыми возникла необходимость определения стоимости объекта оценки.

Допущение представляет собой предположение, принимаемое как верное и касающееся фактов, условий или обстоятельств, связанных с объектом оценки, целью оценки, ограничениями оценки, используемой информацией или подходами (методами) к оценке.

Подход к оценке представляет собой совокупность методов оценки, основанных на общей методологии.

Метод оценки представляет собой последовательность процедур, позволяющую на основе существенной для данного метода информации определить стоимость объекта оценки.

Методические рекомендации по оценке представляют собой методические рекомендации по оценке, разработанные в целях развития положений утвержденных федеральных стандартов оценки и одобренные советом по оценочной деятельности при Минэкономразвития России.

Результат оценки (итоговая стоимость объекта оценки) представляет собой стоимость объекта, определенную на основе профессионального суждения оценщика для конкретной цели оценки с учетом допущений и ограничений оценки. Результат оценки выражается в рублях или иной валюте в соответствии с заданием на оценку с указанием эквивалента в рублях. Результат оценки может быть представлен в виде числа и (или) интервала значений, являться результатом математического округления.

Оценщики – специалисты, имеющие квалификационный аттестат по одному или нескольким направлениям оценочной деятельности, являющиеся членами одной из саморегулируемых организаций оценщиков и застраховавшие свою ответственность в соответствии с требованиями законодательства об оценочной деятельности.

Существенность представляет собой степень влияния информации, допущений, ограничений оценки и проведенных расчетов на результат оценки. Существенность может не иметь количественного измерения. Для определения уровня существенности требуется профессиональное суждение в области оценочной деятельности. В процессе оценки уровень существенности может быть определен в том числе для информации, включая исходные данные (характеристики объекта оценки и его аналогов, рыночные показатели);

проведенных расчетов, в частности, в случаях расхождений результатов оценки, полученных в рамках применения различных подходов и методов оценки; допущений и ограничений оценки. Существенность зависит в том числе от цели оценки.

Отчет об оценке объекта оценки - документ, содержащий профессиональное суждение оценщика относительно итоговой стоимости объекта оценки, сформулированное на основе собранной информации, проведенного анализа и расчетов в соответствии с заданием на оценку. Отчет об оценке может состоять из нескольких частей, в одной или в разной форме - как на бумажном носителе, так и в форме электронного документа.

Пользователями результата оценки, отчета об оценке могут являться заказчик оценки и иные лица в соответствии с целью оценки.

К **объектам оценки** относятся объекты гражданских прав, в отношении которых законодательством Российской Федерации установлена возможность их участия в гражданском обороте.

Дата определения стоимости объекта оценки (дата проведения оценки, дата оценки) – это дата, по состоянию на которую определена стоимость объекта оценки.

При осуществлении оценочной деятельности в соответствии с федеральными стандартами оценки определяются следующие виды стоимости:

- 1) рыночная стоимость;
- 2) равновесная стоимость;
- 3) инвестиционная стоимость;
- 4) иные виды стоимости, предусмотренные ФЗ от 29 июля 1998 г. N 135-ФЗ "Об оценочной деятельности в Российской Федерации".

Рыночная стоимость объекта оценки (далее - рыночная стоимость) - наиболее вероятная цена, по которой данный объект оценки может быть отчужден на открытом рынке в условиях конкуренции, когда стороны сделки действуют разумно, располагая всей необходимой информацией, а на величине цены сделки не отражаются какие-либо чрезвычайные обстоятельства, то есть когда:

- 1) одна из сторон сделки не обязана отчуждать объект оценки, а другая сторона не обязана принимать исполнение;
- 2) стороны сделки хорошо осведомлены о предмете сделки и действуют в своих интересах;
- 3) объект оценки представлен на открытом рынке посредством публичной оферты, типичной для аналогичных объектов оценки;
- 4) цена сделки представляет собой разумное вознаграждение за объект оценки и принуждения к совершению сделки в отношении сторон сделки с чьей-либо стороны не было;
- 5) платеж за объект оценки выражен в денежной форме.

Рыночная стоимость основана на предположении о сделке, совершаемой с объектом на рынке между гипотетическими участниками без влияния факторов вынужденной продажи после выставления объекта в течение рыночного срока экспозиции типичными для подобных объектов способами. Рыночная стоимость отражает потенциал наиболее эффективного использования объекта для участников рынка. При определении рыночной стоимости не учитываются условия, специфические для конкретных сторон сделки, если они не доступны другим участникам рынка.

Равновесная стоимость представляет собой денежную сумму, за которую предположительно состоялся бы обмен объекта между конкретными, хорошо осведомленными и готовыми к сделке сторонами на дату оценки, отражающая интересы этих сторон. Равновесная стоимость, в отличие от рыночной, отражает условия совершения сделки для каждой из сторон, включая преимущества и недостатки, которые каждая из сторон получит в результате сделки. Поэтому при определении равновесной

стоимости необходимо учитывать предполагаемое сторонами сделки использование объекта и иные условия, относящиеся к обстоятельствам конкретных сторон сделки.

Инвестиционная стоимость - стоимость объекта оценки для конкретного лица или группы лиц при установленных данным лицом (лицами) инвестиционных целях использования объекта оценки. Инвестиционная стоимость не предполагает совершения сделки с объектом оценки и отражает выгоды от владения объектом. При определении инвестиционной стоимости необходимо учитывать предполагаемое текущим или потенциальным владельцем использование объекта, синергии и предполагаемый полезный эффект от использования объекта оценки, ожидаемую доходность, иные условия, относящиеся к обстоятельствам конкретного владельца.

Ликвидационная стоимость - расчетная величина, отражающая наиболее вероятную цену, по которой данный объект оценки может быть отчужден за срок экспозиции объекта оценки, меньший типичного срока экспозиции объекта оценки для рыночных условий, в условиях, когда продавец вынужден совершить сделку по отчуждению имущества.

При проведении оценки используются **сравнительный, доходный и затратный подходы**. При применении каждого из подходов к оценке используются различные методы оценки. Оценщик может применять методы оценки, не указанные в федеральных стандартах оценки, с целью получения наиболее достоверных результатов оценки. Оценщик может использовать один подход и метод оценки, если применение данного подхода и метода оценки приводит к наиболее достоверному результату оценки с учетом доступной информации, допущений и ограничений проводимой оценки.

Сравнительный подход – совокупность методов оценки, основанных на сравнении объекта оценки с идентичными или аналогичными объектами (аналогами). Сравнительный подход основан на принципах ценового равновесия и замещения. Методы сравнительного подхода основаны на использовании ценовой информации об аналогах (цены сделок и цены предложений). При этом оценщик может использовать ценовую информацию об объекте оценки (цены сделок, цена обязывающего предложения, не допускающего отказа от сделки).

Доходный подход – совокупность методов оценки, основанных на определении текущей стоимости ожидаемых будущих денежных потоков от использования объекта оценки. Доходный подход основан на принципе ожидания выгод. В рамках доходного подхода применяются различные методы, основанные на прямой капитализации или дисконтировании будущих денежных потоков (доходов).

Затратный подход – совокупность методов оценки, основанных на определении затрат, необходимых для воспроизводства или замещения объекта оценки с учетом совокупного обесценения (износа) объекта оценки и (или) его компонентов. Затратный подход основан на принципе замещения. Затраты замещения (стоимость замещения) представляют собой текущие затраты на создание или приобретение объекта эквивалентной полезности без учета его точных физических свойств. Обычно затраты замещения относятся к современному аналогичному объекту, обеспечивающему равноценную полезность, имеющему современный дизайн и произведенному с использованием современных экономически эффективных материалов и технологий. Затраты воспроизводства (стоимость воспроизводства) представляют собой текущие затраты на воссоздание или приобретение точной копии объекта.

При применении нескольких подходов и методов оценщик использует процедуру согласования их результатов. В случае существенных расхождений результатов подходов и методов оценки оценщик анализирует возможные причины расхождений, устанавливает подходы и методы, позволяющие получить наиболее достоверные результаты. Не следует применять среднюю арифметическую величину или иные математические правила взвешивания в случае существенных расхождений промежуточных результатов методов и подходов оценки без такого анализа. В результате анализа оценщик может обоснованно

выбрать один из полученных результатов, полученных при использовании методов и подходов, для определения итоговой стоимости объекта оценки.

Основная терминология, используемая в затратном подходе

Специализированная недвижимость - недвижимость, которая в силу своего специального характера редко, если вообще когда-либо, продаётся на открытом рынке для продолжения ее существующего использования одним владельцем, кроме случаев, когда она реализуется как часть использующего ее бизнеса. Специальный характер недвижимости может быть обусловлен ее конструктивными особенностями, специализацией, размером или местоположением или сочетанием этих факторов.

Физический износ - уменьшение стоимости воспроизводства или замещения, связанное с утратой элементами объекта оценки эксплуатационных характеристик в результате естественного старения, неправильной эксплуатации, воздействия.

К **функциональному износу** относят потерю стоимости в результате несоответствия проекта, материалов, строительных стандартов, качества дизайна современным требованиям к этим позициям.

Внешний (экономический) износ - уменьшение стоимости объекта в результате негативного воздействия внешних по отношению к нему факторов (рыночных, финансовых, законодательных, физических и других).

Накопленный износ – совокупное уменьшение стоимости воспроизводства или стоимости замещения объекта оценки, которое может иметь место в результате его физического, функционального и внешнего (экономического) износа.

Основная терминология, используемая в доходном подходе

Денежный поток – движение денежных средств, возникающее в результате использования имущества.

Риск – обстоятельства, уменьшающие вероятность получения определенных доходов в будущем и снижающие их стоимость на дату проведения оценки.

Операционные расходы – периодические затраты для обеспечения нормального функционирования объекта оценки и воспроизводства им действительного валового дохода.

Капитализация дохода – преобразование будущих периодических и равных (стабильно изменяющихся) по величине доходов, ожидаемых от объекта оценки, в его стоимость на дату оценки, путем деления величины периодических доходов на соответствующую ставку (коэффициент) капитализации.

Ставка (коэффициент) капитализации — это ставка, которая, будучи отнесенной к текущим чистым доходам, приносимым объектом, дает его оценочную стоимость. Общая ставка капитализации учитывает как доход на инвестиции, так и компенсацию изменения стоимости имущества за рассматриваемый период. Общая ставка капитализации определяется на основе фактических данных о соотношении чистой прибыли от имущества и его цены или способом кумулятивного построения.

Метод дисконтирования денежных потоков – оценка имущества при произвольно изменяющихся и неравномерно поступающих денежных потоках в зависимости от степени риска, связанного с использованием имущества, в течение прогнозного периода времени.

Дисконтирование денежного потока – математическое преобразование будущих денежных потоков (доходов), ожидаемых от объекта оценки, в его настоящую (текущую) стоимость на дату оценки с использованием соответствующей ставки дисконтирования.

Ставка дисконтирования – процентная ставка отдачи (доходности), используемая при дисконтировании с учетом рисков, с которыми связано получение денежных потоков (доходов).

Реверсия - возврат капитала в конце прогнозного периода. Определяется как цена продажи в конце прогнозируемого периода владения или рыночная стоимость на момент окончания периода прогнозирования.

Основная терминология, используемая в сравнительном подходе

Элементами сравнения (ценообразующими факторами) - называют такие характеристики объектов и сделок, которые вызывают изменения цен.

Срок экспозиции объектов оценки рассчитывается с даты представления на открытый рынок (публичная оферта) объектов оценки до даты совершения сделки с ним.

Единица сравнения - общий для всех объектов удельный или абсолютный показатель цены объекта, физическая или экономическая единица измерения стоимости или арендной ставки, сопоставляемая и подвергаемая корректировке.

Корректировка – представляет собой операцию, учитывающую разницу в стоимости между оцениваемым и сравнимым объектами, вызванную влиянием конкретного элемента сравнения. Все корректировки выполняются по принципу «от объекта сравнения к объекту оценки».

Аналог объекта оценки – объект, сходный объекту оценки по основным экономическим, материальным, техническим и другим характеристикам, определяющим его стоимость.

Скорректированная цена имущества – цена продажи объекта сравнения после ее корректировки на различия с объектом оценки.

2. Сведения об Объекте оценки

2.1. Характеристика Объекта оценки

Объектом оценки является земельный участок, категория земель: земли населенных пунктов, разрешенное использование: магазины, общая площадь 2524 +/- 17,58 кв. м., адрес (местонахождение) объекта: Республика Татарстан, г. Казань, Вахитовский район, ул. М. Салимжанова, кадастровый номер: 16:50:011415:4093.

Таблица 4. Краткая характеристика земельного участка, общей площадью 2 524 кв.м.

Характеристика оцениваемого земельного участка	
Категория земель	Земли населенных пунктов
Разрешенное использование	Магазины
Местоположение	Республика Татарстан (Татарстан), г. Казань, Вахитовский район, ул. М. Салимжанова
Площадь, м ²	2 524
Кадастровый номер	16:50:011415:4093
Кадастровая стоимость, руб.	34 138 362
Вид права	Общая долевая собственность
Субъект права	Закрытый паевой инвестиционный фонд недвижимости «Казанский гастроном» под управлением ООО «Управляющая компания «ЭнергоИнвестКапитал»
Ограничения (обременения) права	
вид:	Доверительное управление
дата государственной регистрации:	28.02.2022
номер государственной регистрации:	16:50:011415:4093-16/203/2022-2
срок, на который установлено ограничение прав и обременение объекта недвижимости:	с 31.03.2009 по 02.03.2024 с 31.03.2009 по 02.03.2024
лицо, в пользу которого установлено ограничение прав и обременение объекта недвижимости:	ООО «УК «ЭнергоИнвестКапитал», ИНН: 7716580524, ОГРН: 5077746957426
основание государственной регистрации:	Договор купли-продажи недвижимого имущества №19/12-ЭГ, выдан 10.12.2012. Правила доверительного управления Закрытым паевым инвестиционным фондом недвижимости «Казанский гастроном», выдан 08.02.2009. Изменения и дополнения в правила доверительного управления Закрытым паевым инвестиционным фондом недвижимости «Казанский гастроном», №1 выдан 02.07.2009. Изменения и дополнения в правила доверительного управления Закрытым паевым инвестиционным фондом недвижимости «Казанский гастроном», №2 выдан 03.03.2010. Изменения и дополнения в правила доверительного управления Закрытым паевым инвестиционным фондом недвижимости «Казанский гастроном», №3 выдан 22.08.2011. Изменения и дополнения в правила доверительного управления Закрытым паевым инвестиционным фондом недвижимости «Казанский гастроном», №4 выдан 09.08.2012.
Право подтверждающий документ	Выписка из ЕГРН от 28.02.2022 г.

2.2. Сведения об обременениях, связанных с объектом оценки

При подготовке Отчета об оценке обременение прав на оцениваемое имущество исследуется с точки зрения того, как может повлиять наличие обременения на экономические интересы существующего владельца или арендатора имущества и ожидания предполагаемого инвестора.

Оценка проводилась без учета Обременений.

2.3. Другие факторы и характеристики, относящиеся к объекту оценки, существенно влияющие на его стоимость

Другие факторы и характеристики, относящиеся к объекту оценки, существенно влияющие на его стоимость, в процессе анализа исследования Объекта оценки не выявлены.

2.4. Анализ местоположения Объекта оценки

Местоположение земельного участка: Республика Татарстан (Татарстан), г. Казань, Вахитовский район, ул. М. Салимжанова.

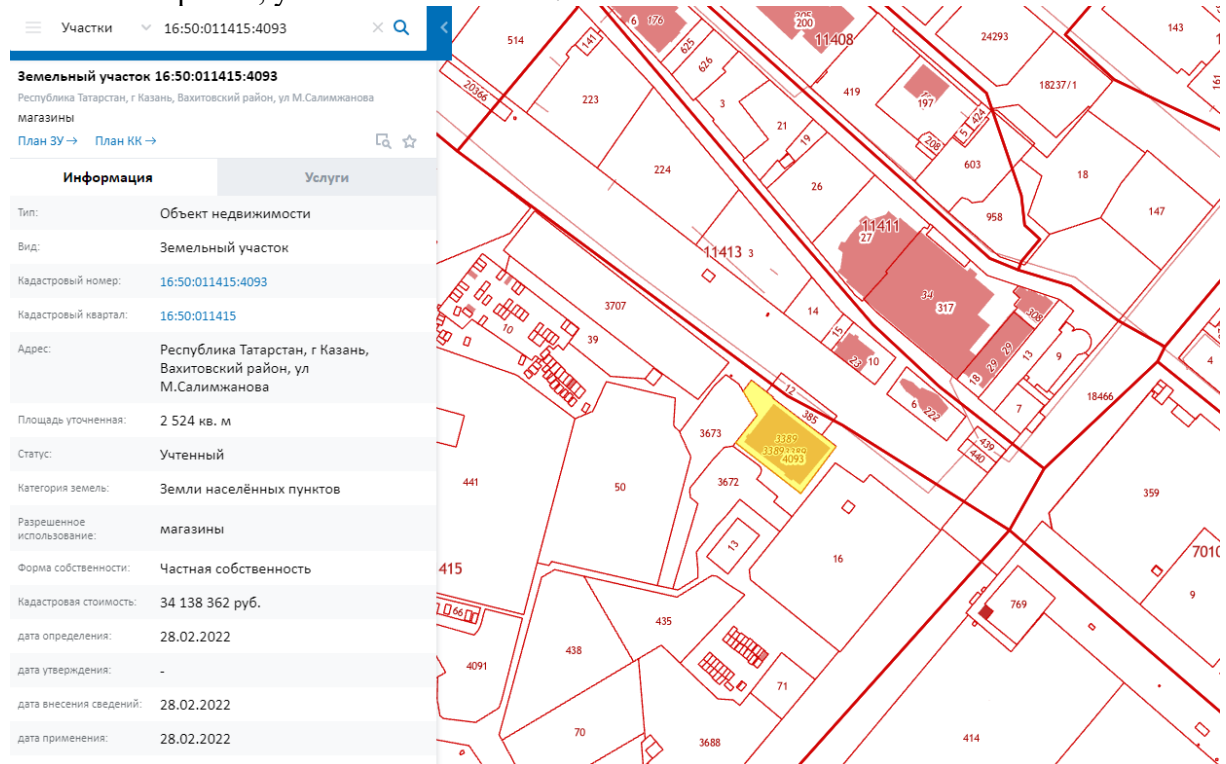


Рис 1. Местоположение земельного участка

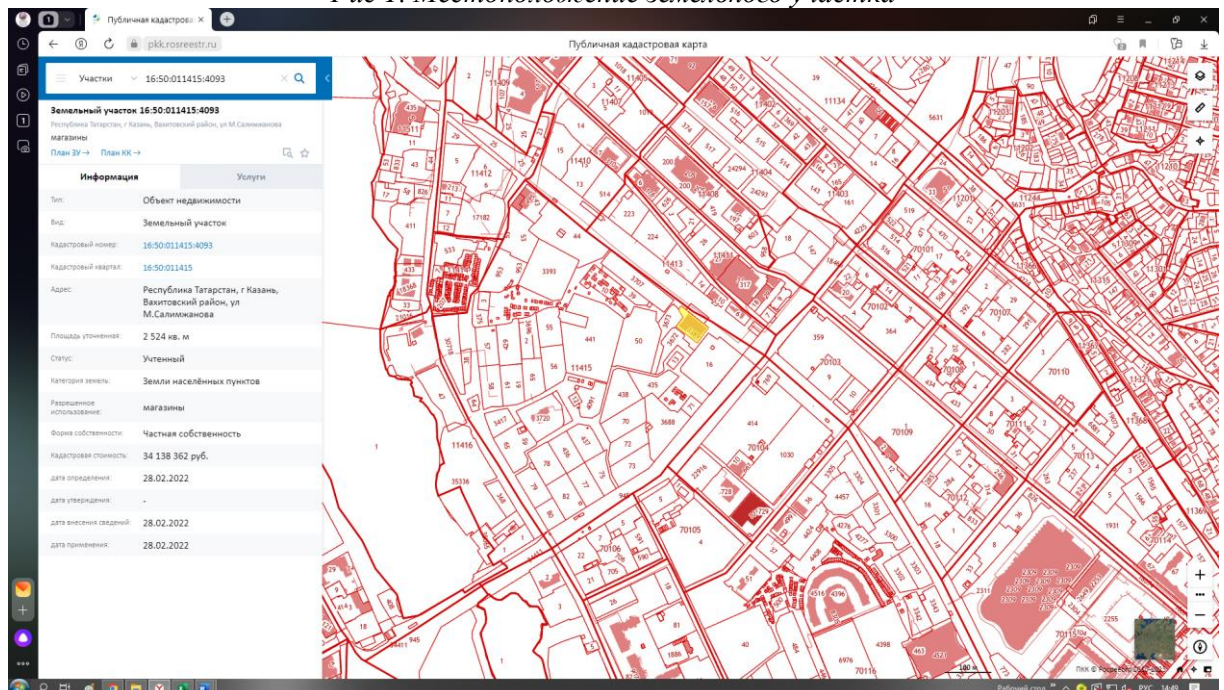


Рис 2. Местоположение земельного участка

3. Анализ влияния общей политической и социально-экономической обстановки в стране и регионе расположения объекта оценки на рынок оцениваемого объекта

3.1. Анализ влияния общей политической и социально-экономической обстановки на рынок недвижимости

Рынок недвижимости тесно взаимосвязан со всеми сторонами жизни общества, с социальной, финансовой и научной сферами, со всеми отраслями экономики. Поэтому изменения в политике, экономике, налогах, финансах, доходах бизнеса и населения, в достижениях науки, техники и технологий, в достижениях архитектуры и дизайна оказывают влияние и на рынок недвижимости.

Россия, её положение в мире и основные внешнеполитические события

Россия является одним из пяти постоянных членов Совета безопасности ООН и, имея мощный военный потенциал, играет ведущую геополитическую роль в мире.

Россия – крупнейшая страна - обладает самой большой территорией с транспортными выходами в любую точку мира и самыми большими запасами ключевых природных и энергетических ресурсов. Наша страна лидирует среди всех стран мира по площади лесов, чернозёмов и запасам пресной воды, по количеству запасов природного газа и древесины, занимает второе место в мире по запасам угля, третье - по месторождениям золота, первое – по добыче палладия, третье - по добыче никеля, первое - по производству неона, второе - по редкоземельным минералам и другим ресурсам, являющимся основой развития самых передовых современных технологий. Российская Федерация унаследовала от СССР вторую по мощности в мире энергетическую систему (электростанции, месторождения нефтегазового сектора, геологоразведка и наука, магистральные, распределительные сети и трубопроводы), частично сохранила тяжёлую и машиностроительную индустрию, передовую оборонную науку. Россия имеет наилучшие компетенции в атомной энергетике, в строительстве ледокольного флота. У России имеются огромные возможности развития и использования своих северных территорий и континентального шельфа Арктики, значительные перспективы - у Северного морского пути.

Лидерство стран Запада (военное, финансовое, технологическое, научное) и высокий уровень жизни исторически были достигнуты путем интенсивного использования ими своих колоний в Африке, Азии, Америке, Австралии, а также путем истощения собственных природных ресурсов, что обуславливает и объясняет их сегодняшнюю агрессивность по отношению к остальным странам мира. Экспансионизм, заложенный в 1949 году в основу образования Северо-атлантического военно-политического блока НАТО во главе с США (Великобритания, Франция, Италия, Канада, Нидерланды, Дания, Норвегия, Португалия, Исландия, Люксембург, Бельгия), привёл к его расширению (Греция, Турция, ФРГ, Испания, Венгрия, Польша, Чехия, Болгария, Латвия, Литва, Румыния, Словакия, Словения, Эстония, Хорватия и Албания) и войнам по всему миру (Корея, Ливан, Вьетнам, Куба, Югославия, Ирак, Ливия, Грузия, Сирия, Украина). Для продвижения НАТО в ход идет экономическая и финансовая зависимость, подкуп национальных лидеров и элит, искажение истории и разложение единства общества, разжигание межнациональной и религиозной нетерпимости, организация беспорядков, операции спецслужб и военные провокации, оккупация и размещение в этих странах военных баз.

Поэтому сегодняшнее военно-политическое наступление США по всему миру, с одной стороны, и ответные защитные меры России, а также Китая, Ирана, стран Ближнего Востока и Латинской Америки - с другой, на фоне структурного, сырьевого и энергетического кризисов мировой капиталистической системы (проявляющихся в

рецессии, инфляции, огромных госдолгах и вероятности дефолтов, в социальных и внутривнутриполитических конфликтах), на фоне высокого уровня технологического и информационного развития мирового сообщества, на фоне расслоения доходов от использования мировых ресурсов ведут к радикальным изменениям сложившихся международных отношений. Мир вошёл в период глобального противостояния и изменения, разделяясь на новые зоны влияния. И пока не сложатся новые балансы сил, пока не установятся новые принципы и правила международных взаимоотношений, валютные и торговые нормы, пока не стабилизируются экономики центральных полюсов, мировая экономика в целом будет испытывать политические, экономические и социальные изменения. В большей степени конфликтам и потрясениям становятся подвержены территории стран, находящихся между основными центрами влияния и военной силы, территории, обладающие природными ресурсами.

В такой обстановке, учитывая гарантированную обороноспособность России, полную кадровую, энергетическую и ресурсную обеспеченность, учитывая прочность сложившейся структуры власти и высокую сплоченность российского общества, считаем, что наша страна находится в лучшем положении по сравнению с другими центрами влияния и останется политически и экономически стабильной, и перспективной.

Основные экономические показатели России

положительные показатели или динамика, красный - отрицательные показатели или динамика

(в рублях в сопоставимых ценах)				
№		21/20	22/21	1 кв.23/22
		+/- % г/г	+/- % г/г	+/- % г/г
1.	Валовой внутренний продукт	+5,6	-2,1	-1,8
2.	Инвестиции в основной капитал (18,2% от ВВП)	+8,6	+4,6	+0,7
№		21/20	22/21	1 ппг.23/22
		+/- % г/г	+/- % г/г	+/- % г/г
3.	Реальные располагаемые денежные доходы населения (за вычетом выплат по кредитам и страховым)	-0,5	-1,0	+4,7

(в рублях в сопоставимых ценах)				
№		21/20	22/21	янв-июнь 23/22
		+/- % г/г	+/- % г/г	+/- % г/г
4.	Промышленное производство	+6,3	-0,6	+2,6
5.	Продукция сельского хозяйства	-0,4	+10,2	+2,9
6.	Строительство (объём СМР)	+6,0	+5,2	+9,2
7.	Введено в эксплуатацию общей площ. зданий, млн. кв.м.:			
	- в том числе, жилых зданий и помещений (около 83%)	+24,6	+11,0	-0,9
8.	Пассажирооборот транспорта общего пользования, млрд. пасс-км	+38,9	+1,1	+18,0
9.	Грузооборот транспорта, млрд т-км, в том числе:	+5,8	-2,6	-2,5
	- железнодорожного транспорта (доля - около 49% от общ объема т/о):	+4,3	-0,1	+1,4
	- Трубопроводного (около 45%)	+7,4	-7,3	-7,4
	- Автомобильного (около 5%)	+5,0	+1,8	+8,6
10.	Оборот розничной торговли, млрд. руб.	+7,3	-6,7	+1,1
11.	Объём платных услуг населению, млрд. руб.	+17,5	+3,6	+3,8
12.	Оборот общественного питания, млрд. руб.	+27,5	+4,7	+14,7

		(в рублях в текущих ценах)	
		22/21г., %	янв-май 23/22г., %
16.	Сальдированный финансовый результат организаций (без субъектов малого предпринимательства, кредитных организаций, государственных (муниципальных) учреждений, некредитных финансовых организаций) в действующих ценах	в 2,6 раза (в основном за счет сырьевых отраслей 2,6-6,4 р)	-21,3
	- Сельскохозяйственных, рыболовецк и лесн. хоз (доля - около 2,6%)		-21,3
	- Строительных (доля - около 2,5%)		в 2,4 раза
	- Добыча полезных ископаемых (доля - около 20,9%)		-30,2
	- Торговля и ремонт автотранспортных средств (доля - около 11,6%)		-55,7
	- Транспортировка и хранение (доля - около 5,8%)		+14,2
	- Обрабатывающие производства (около 30,1%), в т.ч.:		-28,7
	- пищевых продуктов (около 3,3%)		+30,9
	- одежды		+24,8
	- производство нефтепродуктов (около 11,6%)		+1,3
	- химические производства (около 3,2%)		-70,1
	- металлургическое производство (около 4,1%)		-55,9
	- обеспечение эл. энерг., газом и паром; кондиционирование (10,5%)		+60,5
17.	Кредиторская задолженность организаций на 01.06.	+3,3	+19,8
	в т.ч. просроченная кредиторская задолженность	6,0 % от кредиторск. задолж.	4,4 % от кредиторск.
18.	Задолженность организаций по кредитам банков и займам на 01.06.	+8,4	+12,0
19.	Задолженность по кредитам физических лиц на 01.07.	+10,0	+16,0
	- в т.ч. задолженность по ипотечным жил. кредитам (доля – 50%)	+18,1	+21,4
	- просроченная задолженность по ипотечным кредитам от общей задолженности по ипотечным кредитам, %	0,4%	0,4%
20.	Международные резервы (ЗБР), на 28.07.23г.: 594,0 млрд. долл. США	-7,7	+4,0
21.	Фонд национального благосостояния на 01.07.23г.: 12,67 трлн. руб. или 145,6млрд. долл. США (8,4 % от ВВП)	-18,8	+17,6
22.	Государственный внешний долг, на 01.06.23г. 56,2 млрд. долл. США	-3,9	-3,3

Выводы и перспективы российской экономики

В периоды мировых кризисов российская экономика, зависящая от мировой долларовой системы и от импорта оборудования, машин, запасных частей, электроники и пр., испытывает те же негативные тенденции, что и вся мировая экономика: снижение ВВП, промышленного производства, розничного товарооборота и объемов грузоперевозок, рост инфляции, рост задолженности, снижение доходов большинства населения. К этому добавились влияние западных финансовых и торговых санкций и диверсионные акты на газопроводах Россия-Европа, направленных на экономическую изоляцию и нанесение экономического ущерба России.

В результате, как показывают данные Росстата, макроэкономические показатели в 2022 году ухудшались, но в январе-июне 2023 года имели тенденцию к выравниванию. Рост индексов грузооборота (кроме трубопроводного), пассажирооборота, обеспечения электроэнергией и водоснабжения, общественного питания, услуг населению, производства пищевых продуктов, одежды, кокса и нефтепродуктов, металлургического производства, металлоизделий, электрического оборудования, электроники, мебели, - косвенно или прямо демонстрировали тенденцию восстановления экономического роста. Снижались цены производителей, что ведет к снижению роста потребительских цен. Возросла средняя реальная заработная плата и стабилизировались реальные располагаемые доходы населения. Восстанавливается потребительский спрос, розничная торговля, услуги населению и общественное питание.

Общий результат пока недостаточно положительный: значительное снижение доходов предприятий в сельском хозяйстве, добыче ископаемых, в торговле, в химическом и металлургическом производстве, что объясняется санкционным давлением со стороны США. Растет задолженность населения, в том числе - по ипотечным кредитам.

Господдержка и рост объемов ипотечного кредитования отразились на объемах жилищного строительства, что поддерживает строительную и смежные со строительством отрасли, но пока не обеспечивается общеэкономическим ростом и реальным ростом доходов населения, что ведет к росту цен недвижимости и к закредитованности населения.

В поддержку экономической стабильности Правительство России продолжает реализацию комплексных федеральных программ развития перспективных направлений экономики, реализует инфраструктурные проекты, принимает адресные меры финансовой

поддержки населения с низкими доходами, а также производящих отраслей и отдельных крупных предприятий, что вселяет уверенность в дальнейшем улучшении экономической перспективы.

Тенденции и перспективы на рынке недвижимости

За период январь – июнь 2023 года отмечен рост цен жилой недвижимости:

- новых квартир в среднем по РФ на 5%,
- квартир вторичного рынка – на 5%,
- индивидуальных домов – на 8%,
- земельных участков для жилищного строительства – на 3-5%.
- Торговых помещений и зданий – на 4%,
- Административных помещений и зданий – на 2%,
- Складских помещений и зданий – на 6%,
- Производственных помещений и зданий – на 3%,

По данным Росреестра, за январь-июнь 2023 года заключено 372,68 тыс. договоров участия в долевом строительстве, что на 3% меньше, чем за тот же период 2022 года.

Государство стремится поддерживать строительную отрасль и рыночную стабильность. Реализуются льготные ипотечные программы для отдельных категорий граждан, долгосрочные программы комплексного регионального развития территорий, программы строительства новой инженерной инфраструктуры. Способствует стабилизации рынка сезонная активизация спроса населения и строительного бизнеса.

Рынок вторичного жилья в части спроса и ценообразования ориентируется на рынок новостроек и также стабилизируется.

Рынок коммерческой недвижимости достаточно стабилен, однако низкоактивен по причине низкой экономической активности предпринимательства в условиях низких финансовых и общеэкономических показателей. Но на фоне структурных изменений в экономике наблюдается активизация рынка в отраслях импортозамещения: пищевое производство, сельское хозяйство, производство бытовых товаров, оборудования, пластмасс, транспортных средств. Активизируется рынок складской недвижимости. Рынок земельных участков достаточно стабилен в категории земель населенных пунктов: для жилищного строительства: многоквартирного строительства, индивидуального жилья, дачного и СНТ строительства. Всегда востребованы земли на узловых местах: для розничной торговли, для автосервиса, для автозаправок, для складов. Участки для других целей пока мало востребованы, за исключением участков, выбранных для комплексного развития территорий в рамках реализации государственных программ.

Цены продажи и аренды на рынке недвижимости балансируют: с одной стороны, в соответствии с ростом себестоимости строительства (обусловленным инфляционным ростом и коррекцией объемов СМР) и ростом затрат на содержание объектов (которые растут в пределах инфляции в связи с обесцениванием денег на фоне структурных экономических изменений), с другой стороны, рост цен продажи и ставок аренды ограничен пониженным спросом на дорогостоящие товары (объекты недвижимости) на фоне низких доходов населения и бизнеса, а также на фоне низкой потребительской и деловой активности.

Выводы

1. Сегодня самым значимым фактором риска для всех национальных экономик являются кризисные процессы, происходящие в странах Запада и, прежде всего, США: социальное расслоение и политический раскол общества, дефицит энергии и ресурсов, огромный госдолг и дефицит госбюджетов, структурный кризис экономики, инфляция и высокая вероятность дефолта. Вместе с тем, все понимают, что этот дефолт ударит по всей мировой экономике и сейчас он никому не нужен. Решение о повышении «потолка» госдолга и включении печатного станка – внутривнутриполитическая игра в самих США.

2. Ресурсные возможности России (кадровые, научные, энергетические, сырьевые), крепкое государство, обеспечивающее национальную безопасность и внутреннюю

стабильность, низкая экономическая база и перспективы развития территорий и инфраструктуры дают все возможности, чтобы сохранять финансовую устойчивость, совершенствовать отраслевую структуру экономики. Сокращение импортозависимости и большая автономизация российской экономики в условиях ограниченности мировых природных ресурсов и кризиса долларовой системы взаиморасчетов, а также высокая емкость рынков России и ближнего зарубежья, позволяют выгодно для интересов страны рационализировать отраслевую структуру, обеспечить стабильность роста доходов бизнеса и населения, устойчивость и активность на всех рынках, включая рынок недвижимости.

3. Большая территория страны и полная обеспеченность энергией и всеми необходимыми минералами дают несравнимую с другими странами возможность развития промышленности стройматериалов, строительства жилья, складов, объектов торговли и сферы услуг, производственных цехов, коммунальных и других вспомогательных зданий, инженерной инфраструктуры и транспортных коммуникаций. По мере развития общества, экономики, рынка недвижимости и строительных технологий предъявляются повышенные требования к качеству строительства и функциональным и эксплуатационным свойствам зданий. Коррекция цен способствует здоровой конкуренции на рынке, повышению качества строительства и степени готовности объектов, сдаваемых в эксплуатацию. Активное участие государства в формировании сбалансированной отраслевой структуры экономики, менее зависимой от внешних рисков, позволит перейти к стабильному росту доходов, к восстановлению деловой активности, восстановлению спроса на новые и реконструированные объекты недвижимости. Востребованными будут качественные комфортабельные квартиры и индивидуальные жилые дома, обеспеченные развитой социальной и инженерной инфраструктурой, с возможностью онлайн-работы и полноценного отдыха, уличных прогулок и занятий спортом.

4. Ситуация с быстрым распространением пандемии и закрытием границ стран в 2020 году показала большие перспективы развития внутреннего туризма, индустрии краткосрочного отдыха выходного дня, водного отдыха и спорта, что влечёт за собой развитие и строительство качественной отечественной рекреационной инфраструктуры (гостиницы, дома отдыха и санатории, пляжи, аквапарки и аттракционы, внутренние дороги, придорожный и прибрежный сервис, рекреационное благоустройство и инфраструктура населенных пунктов).

5. На протяжении последних тридцати лет инвестиции в недвижимость были и остаются одним из самых выгодных вариантов сохранения и накопления средств, превышая темпы роста цены золота за этот же период почти вдвое. Это тем более актуально на фоне волатильности курса рубля и его девальвации.

6. В таких условиях приобретение качественной и перспективной недвижимости является хорошим средством сохранения и накопления средств. Это: комфортабельные квартиры («первичка» и качественная капитальная «вторичка» в административных и исторических центрах, в новых развитых экологически чистых районах), капитальные индивидуальные дома в городе и пригороде со всей инфраструктурой, перспективная коммерческая недвижимость (торговые помещения в узловых городских зонах, склады с развитой инфраструктурой, энергетически обеспеченные цеха и комплексы, объекты рекреационного назначения, туристического сервиса и бизнеса развлечений), а также перспективные земельные участки под строительство вышеуказанных объектов.

Источники:

1. Социально-экономическое положение России <https://rosstat.gov.ru/storage/mediabank/osn-06-2023.pdf>.
2. <https://cbr.ru/key-indicators/>, [http://www.cbr.ru/statistics/macro itm/svs/](http://www.cbr.ru/statistics/macro_itm/svs/).
3. <https://rosreestr.gov.ru/open-service/statistika-i-analitika/statisticheskaya-otchetnost/>, Анализ подготовлен специалистами СтатРиелт и основан на последних официальных данных по состоянию на 09.08.2023 года. Анализ может быть использован подписчиками как частично от имени подписчиков, так и полностью со ссылкой на СтатРиелт

3.2. О социально-экономическом развитии Республики Татарстан в январе-мае 2023 года²

Производство товаров и услуг

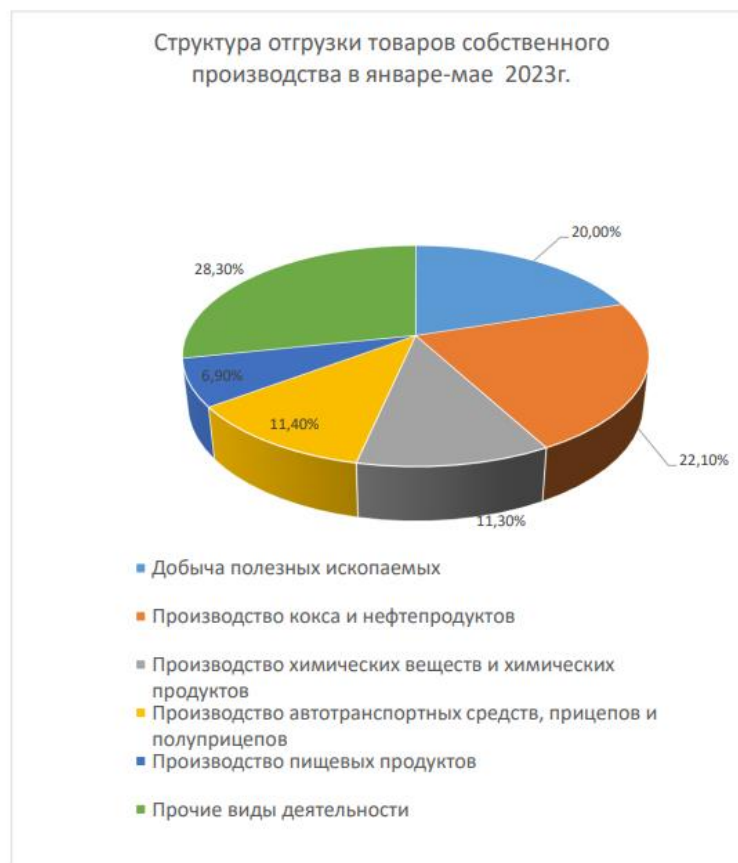
В январе-мае 2023г. оборот организаций всех видов деятельности (с учетом субъектов малого предпринимательства) составил 3845,0 млрд. рублей, что в действующих ценах на 2,1% меньше показателя января-мая 2022 года. Индекс промышленного производства в январе-мае 2023г. по сравнению с январем-маем 2022г. составил 102,5%.

Индексы промышленного производства по видам экономической деятельности в январе-мае 2023г. по сравнению с аналогичным периодом 2022г. составили: добыча полезных ископаемых - 101,9%; обрабатывающие производства - 103,0%; обеспечение электрической энергией, газом и паром, кондиционирование воздуха - 103,6%; водоснабжение, водоотведение, организация сбора и утилизация отходов, деятельность по ликвидации загрязнений - 86,8%.

В январе-мае 2023г. предприятиями (организациями) республики по видам деятельности «добыча полезных ископаемых», «обрабатывающие производства», «обеспечение электрической энергией, газом и паром; кондиционирование воздуха», «водоснабжение, водоотведение, организация сбора и утилизации отходов, деятельность по ликвидации загрязнений» было отгружено товаров собственного производства, выполнено работ и услуг собственными силами на 1723,5 млрд. рублей, что по сравнению с январем-маем 2022г. составило 84,5%.

Наибольший удельный вес в общем объеме отгруженных товаров собственного производства, выполненных работ и услуг собственными силами имеют следующие виды деятельности: добыча полезных ископаемых – 20,0%, производство кокса и нефтепродуктов – 22,1%, производство химических веществ и химических продуктов – 11,3%, производство автотранспортных средств, прицепов и полуприцепов – 11,4%, производство пищевых продуктов – 6,9%.

² https://cesi.tatarstan.ru/file/pub/pub_3810873.pdf



Строительство

Объем работ, выполненных по виду деятельности «строительство», в январе-мае 2023г. составил 165,8 млрд рублей, или 123,8% к уровню января-мая 2022г.

За январь-май 2023г. организациями, не относящимися к субъектам малого предпринимательства, выполнено работ по виду деятельности «строительство» на 65,4 млрд рублей, или 135,3% к уровню января-мая 2022г

Жилищное строительство

В январе-мае 2023г. в Республике Татарстан предприятиями, организациями и населением введено 1917,8 тыс. кв. метров общей площади жилья, что составило 110,2% к уровню января-мая 2022г. Предприятия и организации республики сдали в эксплуатацию 19895 квартир общей (полезной) площадью 1006,9 тыс. кв. метров.

Индивидуальное жилищное строительство

Населением республики за счет собственных и привлеченных средств построено 6686 индивидуальных жилых домов общей площадью 910,9 тыс. кв. метров., что составило 47,5% от общей площади жилья, введенного в республике. Средняя площадь одного индивидуального жилого дома составила 136,2 кв. метра.

Строительство объектов социально-культурной сферы

В январе-мае 2023г. в Республике Татарстан введено в эксплуатацию:

	Январь-май 2023г.	В % к январю- маю 2022г.
Амбулаторно-поликлинические организации, посещение в смену	180	в 7,8 р.
Детские оздоровительные лагеря, мест	60	-
Плавательные бассейны (с длиной дорожек 25 и 50м), кв.м	280,0	-
Плоскостные спортивные сооружения, кв.м	540,0	-
Торгово-развлекательный центр, кв.м.	855,0	6,1
Гостиницы, место	34	-
Музей, единиц	1	-
Бани, мест	25	в 4,2 р.

Коммунальное строительство

В Республике Татарстан в январе-мае 2023г. введены в эксплуатацию газовые сети протяженностью 50,4 км., тепловые сети – 2,0 км.

Сельское хозяйство

Объем продукции сельского хозяйства всех сельхозпроизводителей (сельхозорганизации, население, крестьянские (фермерские) хозяйства и индивидуальные предприниматели) в январе-мае 2023г. в действующих ценах, по предварительной оценке, составил 89,3 млрд рублей, в сопоставимых ценах к уровню января-мая 2022г. – 103,7%.

Животноводство

Поголовье крупного рогатого скота на конец мая 2023г. в хозяйствах всех категорий (сельскохозяйственных организациях, хозяйствах населения, фермерских хозяйствах и у индивидуальных предпринимателей) насчитывало 923,9 тыс. голов (на 1,1% ниже аналогичного периода 2022г.), из него коров - 325 тыс. голов (на 0,9% больше), свиней - 470,6 тыс. голов (на 8% меньше), овец и коз - 344,6 тыс. голов (на 1,4% меньше), птицы - 19117,7 тыс. голов (на 0,5% больше).

К концу мая 2023г. на хозяйства населения приходилось 31,0% поголовья крупного рогатого скота (в том числе 31,0% коров), 4,1% свиней, 82,7% овец и коз, 17,0% птиц (к концу мая 2022г. соответственно 31,3% (31,3%), 8,0%, 82,8% и 17,3%).

В январе-мае 2023г. по сравнению с январем-маем 2022г. в хозяйствах всех категорий, по отчетам и расчетным данным, выросло производство молока на 9,0%, яиц - на 3,9%. Производство скота и птицы на убой (в живом весе) снизилось на 0,8%.

В январе-мае 2023г. по сравнению с соответствующим периодом 2022г. в сельскохозяйственных организациях возросла отгрузка картофеля на 17,8%, овощей на - 1,3%, молока - на 12,9%, яиц - на 4,4%.

Транспорт

Грузовые перевозки

В январе-мае 2023г. грузооборот автомобильного транспорта организаций, не относящихся к субъектам малого предпринимательства, всех видов деятельности, составил 5968,1 млн ткм (101,1% к уровню соответствующего периода 2022г.).

Пассажиры перевозки

Пассажирооборот автомобильного транспорта общего пользования в январе-мае 2023г. составил 564,8 млн пасс-км (107,0% к уровню соответствующего периода 2022г.).

Потребительский рынок

Оборот розничной торговли в январе-мае 2023г. составил 520,3 млрд рублей (105,2% в сопоставимых ценах к уровню соответствующего периода 2022г.).

Оборот розничной торговли на душу населения в январе-мае 2023г. составил 130054 рублей.

В январе-мае 2023г. оборот розничной торговли на 92,0% формировался торгующими организациями и индивидуальными предпринимателями, осуществляющими деятельность

в стационарной торговой сети (вне рынка); доля рынков в общем объеме оборота розничной торговли составила 8,0%.

В структуре оборота розничной торговли удельный вес пищевых продуктов, включая напитки, и табачных изделий в январе-мае 2023г. составил 47,1%, непродовольственных товаров – 52,9%.

В январе-мае 2023г. населению республики оказано платных услуг на 167,8 млрд. рублей, что с учетом индекса потребительских цен на услуги на 5,8% выше аналогичного показателя января-мая 2022г.

В январе-мае 2023г. в структуре объема платных услуг 80,2% приходились на долю шести видов услуг: коммунальные услуги - 25,3%, транспортные услуги – 16,2%, бытовые услуги – 14,8%, телекоммуникационные услуги - 7,8%, услуги системы образования – 9,5%, медицинские услуги – 6,6%.



Объем коммунальных услуг населению в январе-мае 2023г. составил 42,5 млрд. рублей, или 108,4% к уровню января-мая 2022г.

Объем бытовых услуг населению в январе-мае 2023г. составил 24,8 млрд. рублей, или 105,0% к уровню января-мая 2022г.

В январе-мае 2023г. в структуре объема бытовых услуг 84,6% приходилось на долю четырех видов услуг: ремонт и строительство жилья и других построек – 34,2%, техническое обслуживание и ремонт транспортных средств, машин и оборудования – 36,6%, услуги парикмахерских – 9,4%, ритуальные услуги – 4,4%.

Индексы цен

Базовый индекс потребительских цен (БИПЦ), исключая изменения цен на отдельные товары, подверженные влиянию факторов административного или сезонного характера, в Республике Татарстан в мае 2023г. относительно предыдущего месяца сложился на уровне 100,4% (в мае 2022г. – 100,4%).

Индекс потребительских цен в январе-мае 2023г. по сравнению с январем-маем 2022г. составил 105,0%.

Индекс цен на продовольственные товары в мае 2023г. к предыдущему месяцу составил 99,6%.

Индекс цен производителей промышленных товаров в январе-мае 2023г. по сравнению с январем-маем 2022г. составил 77,8%, в том числе реализуемых на внутреннем рынке - 85,5%.

Уровень жизни

Начисленная номинальная среднемесячная заработная плата одного работника на предприятиях и в организациях республики, включая малое предпринимательство, в январе-апреле 2023г. составила 56144,1 рубля, или 115,6% по сравнению с соответствующим периодом 2022г.

Начисленная реальная среднемесячная заработная плата одного работника на предприятиях и в организациях республики, включая малое предпринимательство, в январе-апреле 2023г. составила 109,0% по сравнению с соответствующим периодом 2022г.

Рынок труда

По итогам выборочного обследования в марте-мае 2023г. численность рабочей силы в возрасте 15 лет и старше составила 2064,3 тыс. человек, или 53,0% от общей численности населения республики. В численности рабочей силы 2020,8 тыс. человек (97,9% рабочей силы) были заняты в экономике и 43,5 тыс. человек (2,1%) не имели занятия, но активно его искали (в соответствии с методологией Международной Организации Труда они классифицируются как безработные). Уровень занятости населения экономической деятельностью (доля занятого населения в общей численности населения соответствующего возраста) в возрасте 15 лет и старше составил 61,9%.

На конец мая 2023г. в государственных учреждениях службы занятости Республики Татарстан зарегистрированы в качестве безработных 6,3 тыс. человек (по оценке 0,31% рабочей силы), на конец мая 2022г. - 0,51%), из них 5 тыс. человек получали пособие по безработице (80% от общего числа зарегистрированных безработных).

3.3. Определение сегмента рынка, к которому принадлежит оцениваемый объект

Рынок недвижимости, его структура и объекты

Рынок недвижимости - сектор национальной рыночной экономики, представляющий собой совокупность объектов недвижимости, экономических субъектов, оперирующих на рынке, процессов функционирования рынка, т.е. процессов производства (создания), потребления (использования) и обмена объектов недвижимости и управления рынком, и механизмов, обеспечивающих функционирование рынка (инфраструктуры и правовой среды рынка).

В соответствии с приведенным определением, структура рынка включает:

- объекты недвижимости
- субъекты рынка
- процессы функционирования рынка
- механизмы (инфраструктуру) рынка.

Для целей анализа рынка и управления его созданием и развитием объекты недвижимости необходимо структурировать, т.е. выделять те или иные однородные группы. В законодательных, нормативных, методических актах и документах применяется классификация объектов по различным основаниям: по физическому статусу, назначению, качеству, местоположению, размерам, видам собственности (принадлежности на праве собственности), юридическому статусу (принадлежности на праве пользования).

По физическому статусу выделяют:

- земельные участки;
- жилье (жилые здания и помещения);
- нежилые здания и помещения, строения, сооружения;

Более детальная классификация фонда объектов недвижимости по назначению содержит следующий перечень видов и подвидов объектов:

1. земельные участки

В соответствии с ЗК РФ земли в Российской Федерации по целевому назначению подразделяются на следующие категории:

- земли сельскохозяйственного назначения;
 - земли поселений;
 - земли промышленности, энергетики, транспорта, связи, радиовещания, телевидения, информатики, земли для обеспечения космической деятельности, земли обороны, безопасности и земли иного специального назначения;
 - земли особо охраняемых территорий и объектов;
 - земли лесного фонда;
 - земли водного фонда;
 - земли запаса.
2. жилье (жилые здания и помещения):
- многоквартирные жилые дома, квартиры в них и др. помещения для постоянного проживания (в домах отдыха, гостиницах, больницах, школах и т.п.);
 - индивидуальные и двух – четырех семейные малоэтажные жилые дома (старая застройка и дома традиционного типа – домовладения и нового типа – коттеджи, таунхаусы);
3. коммерческая недвижимость:
- офисные здания и помещения административно-офисного назначения;
 - гостиницы, мотели, дома отдыха;
 - магазины, торговые центры;
 - рестораны, кафе и др. пункты общепита;
 - пункты бытового обслуживания, сервиса.
 - промышленная недвижимость:
 - заводские и фабричные помещения, здания и сооружения производственного назначения;
 - мосты, трубопроводы, дороги, дамбы и др. инженерные сооружения;
 - паркинги, гаражи;
 - склады, складские помещения.
 - недвижимость социально-культурного назначения:
 - здания правительственных и административных учреждений;
 - культурно-оздоровительные, образовательные, спортивные объекты;
 - религиозные объекты.

Объект оценки относится к землям населённых пунктов по офисно-торговую застройку.

3.4. Анализ фактических данных о ценах сделок и предложений с объектами недвижимости из сегментов рынка, к которым отнесен оцениваемый объект

Динамика изменения рынка недвижимости в Республике Татарстан

За годовой период между проведением мониторинга цен объектов недвижимости, земельных участков и арендных ставок на начало 2021 и 2022 года эксперты НП «Союз оценщиков Республики Татарстан» отмечают следующие тенденции на рынке сделок с недвижимым имуществом:

Цена реализации коммерческой недвижимости по районам г. Казани показала следующее изменение верхней границы за год:

МОНИТОРИНГ ЦЕН на коммерческую недвижимость в г. Казань (в % к 2021 году)

*Отчет №ПДФ-001/13-2023
об определении справедливой (рыночной) стоимости имущества*

Наименование района г. Казани	Административные, офисные помещения, бизнес-центры	Торговые площади, пункты общественного питания	Производственно-складские помещения
Авиастроительный	10	34	1
Вахитовский	34	56	0
Кировский	12	37	0
Московский	25	58	0
Ново-Савиновский	33	25	0
Приволжский	17	47	8
Советский	34	37	12

На 10-30 процентов поднялась и нижняя граница реализации недвижимости в столице республики (за исключением производственно-складских помещений).

В муниципальных районах и городских округах рост рыночной стоимости коммерческой недвижимости наблюдался в г. г. Альметьевск (20-30%), Елабуга (16%), Лениногорск (25-30%), Менделеевск (20%), Набережные Челны (30% – торговые помещения в районах массовой жилой застройки), Пестрецы (15%), Чистополь (35%).

В г. Казань наблюдается неоднородность в динамике арендных ставок коммерческой недвижимости

МОНИТОРИНГ АРЕНДНЫХ СТАВОК коммерческой недвижимости в г. Казань (% к 2021 году)

Наименование района г. Казань	Диапазон арендных ставок		
	офисных помещений	торговых помещений	производственно-складских помещений
Авиастроительный	25	17	14
Вахитовский	0	17	0
Кировский	0	13	12
Московский	25	13	0
Ново-Савиновский	6	0	0
Приволжский	0	0	12
Советский	0	0	18

Аналогичная ситуация в городах и муниципальных районах республики. Определенный рост (15-20%) арендных ставок коммерческой недвижимости отмечен (на основании открытых данных) в г.г. Елабуга, Лаишево, Лениногорск, Менделеевск, Чистополь.

В исследуемом периоде (01.09.2021-15.02.2022) отмечается значительный рост среднерыночной стоимости жилой недвижимости. В частности, по сравнению с данными

на 01.03.2021, рост средней медианной стоимости 1 кв.м. жилья (квартиры) по городам составил: Казань - 37,5%, Набережные Челны - 34,7%, Елабуга - 23%, Нижнекамск - 25,5%, Чистополь - 12,1%, Зеленодольск - 41,4%, Заинск - 5,4%, Альметьевск - 5,8%, Нурлат - 26,4%, Арск - 37,3%, Буинск - 27,3%. В ряде городов рост был не столь значителен ввиду насыщения спроса - Азнакаево - 2,26%, Бугульма - 4,7%, Бавлы - 4,5%

3.5. Анализ основных факторов, влияющих на спрос, предложение и цены

В качестве основных ценообразующих факторов были выбраны следующие элементы сравнения:

- снижение цены в процессе торгов;
- отличия в площади;
- местоположение.

Корректировка на снижение цены в процессе торгов

Следует отметить, что в текущих экономических условиях РФ метод сравнительных продаж имеет ряд ограничений. Так, например, наиболее целесообразно осуществлять сравнение на основании информации о ценах зарегистрированных сделок. Однако, информация о реальных сделках не нашла широкого распространения, поэтому наиболее доступными являются данные о ценах предложений на аналогичные оцениваемому объекты, выставленные на свободную продажу.

Рынок недвижимости имеет ряд специфичных черт, одной из которых является возможность переговоров покупателя и продавца на предмет снижения стоимости купли – продажи, причем данные переговоры иногда приводят к положительному результату для покупателя. При этом данные цены необходимо скорректировать на величину скидки на торг.

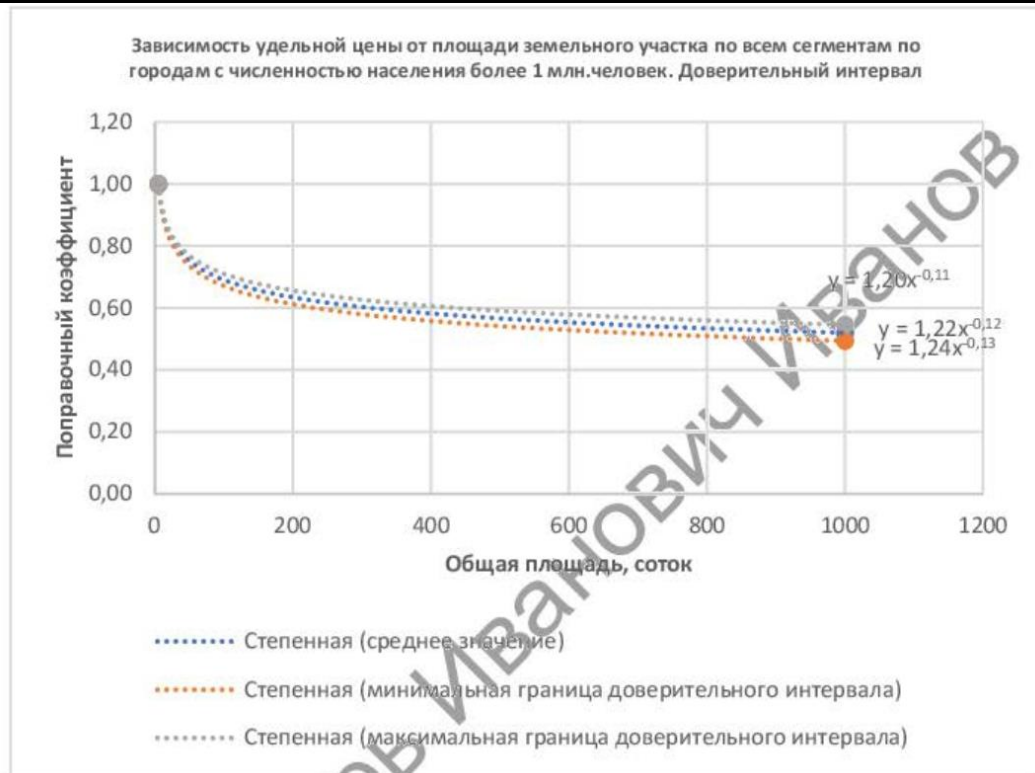
Поправка осуществлялась на основе данных исследований Приволжского центра методического и информационного обеспечения оценки, под руководством Лейфера Л.А. Справочник оценщика недвижимости-2022. Земельные участки. Часть 2, Нижний Новгород 2022.

Класс объектов	Активный рынок		
	Среднее	Доверительный интервал	
Цены предложений объектов			
Земельные участки под индустриальную застройку	11,7%	10,9%	12,5%
Земельные участки под коммерческую застройку (офисно-торговую)	10,1%	9,3%	10,8%

Отличия в площади

Как правило, большие по размеру земельные участки стоят несколько дешевле в расчете на единицу площади, чем меньшие по размеру участки, поэтому в цены аналогов вносились корректировки.

Поправка осуществлялась на основе данных исследований Приволжского центра методического и информационного обеспечения оценки, под руководством Лейфера Л.А. Справочник оценщика недвижимости-2022. Земельные участки. Часть 2, Нижний Новгород 2022.



Корректировка на местоположение

При развитии рынка земельных участков поправки на местоположение делаются на основе метода парных продаж, т.е. сравнением проданных земельных участков (в расчете на 1 кв.м. площади), которые отличаются друг от друга только местоположением. Другим методом внесения поправок по данному элементу сравнения является сопоставление кадастровой стоимости земельных участков, которая, как известно, зависит от двух факторов: местоположения и разрешенного использования.

3.6. Анализ наиболее эффективного использования

Понятие наиболее эффективного использования (НЭИ), применяемое в настоящем Отчете, определяется как вероятное и разрешенное законом использование оцениваемого объекта с наилучшей отдачей, причем непременно должны соблюдаться условия физической возможности, должного обеспечения и финансового оправдания такого рода действий.

Для определения наиболее эффективного использования оцениваемого объекта были учтены четыре основных критерия:

- юридическая правомочность: рассмотрение только тех способов, которые разрешены законодательными актами.
- физическая возможность: рассмотрение физически реальных способов использования.
- экономическая приемлемость: рассмотрение того, какое физически возможное и юридически правомочное использование будет давать приемлемый доход владельцу.
- максимальная эффективность: рассмотрение того, какое из экономически приемлемых видов использования будет приносить максимальный чистый доход или максимальную текущую стоимость.

С целью выбора варианта НЭИ первоначально составляется максимально полный перечень функций, которые могут быть реализованы на базе оцениваемого объекта. На данном этапе включение функций в перечень осуществляется без ограничений,

разрешены любые предложения, реализуемые на участке с имеющимися характеристиками и в существующем окружении.

На следующем (втором) этапе из составленного перечня исключаются те функции, реализация которых – по данным анализа – может встретить непреодолимые препятствия вследствие законодательных и нормативно-правовых ограничений и в том числе ограничений, установленных:

- правилами зонирования и (или) существующими регламентами получения разрешения на застройку, на разделение или на объединение участков;
- требованиями, предусмотренными Строительными нормами и правилами (СНиП) и, в частности, ограничениями по взаимному расположению зданий и положению вновь возводимого строения относительно коммуникаций;
- нормативными актами об охране здоровья населения, окружающей среды и памятников, а также по потреблению ресурсов.

При этом имеются в виду запреты и ограничения не только на сами функции, но также и на набор работ (строительно-монтажных, наладочных), предназначенных для реализации этих функций. Кроме того, при анализе допустимости реализации функций на данном этапе учитывается:

- наличие сервитутов (в том числе и не реализованных, но потенциально возможных) и других ограничений прав собственности на объект;
- местные правила финансирования застройщиком развития инфраструктуры или (и) передачи муниципалитету части помещений в созданном объекте;
- наличие захоронений и необходимость археологических раскопок;
- возможная реакция местных жителей на реализацию рассматриваемой функции.

В перечне остаются для последующего анализа функции, ограничение реализации которых может быть преодолено путем дополнительных усилий заинтересованных лиц и дополнительного финансирования.

На третьем этапе анализа изучаются возможности физической осуществимости функций, остающихся в перечне после процедур второго этапа. Из перечня исключаются функции, осуществление которых невозможно из-за недостаточно высокого качества земельного участка, а также функции, которые не могут быть реализованы из-за невыполнимости каких-либо звеньев технологической цепочки планируемого строительства. Как и на предыдущем этапе, в перечне функций для дальнейшего анализа оставляются функции, которые физически нереализуемы в текущем состоянии объекта, но могут быть исполнены после дополнительных улучшений. Однако требующееся для таких улучшений дополнительное финансирование снижает конкурентоспособность функции при окончательном выборе варианта по критерию максимальной продуктивности.

На четвертом этапе анализа юридически разрешенные и физически осуществимые функции остаются в перечне только в случае их экономической целесообразности. Это достигается, если соотношение платежеспособного спроса и конкурентного предложения на локальном рынке недвижимости обеспечивает (при использовании каждой из функций) возврат капитала и доходы на капитал с нормой этого дохода, не ниже нормы отдачи для одного из надежных альтернативных проектов. Предусматривается также, что указанные доходы должны поступать в планируемые промежутки (моменты) времени и в заданных размерах.

При анализе спроса выделяется целевой рынок под каждую функцию, позиционирование объекта оценки в сравнении с объектами-конкурентами, прогноз тенденций развития демографической ситуации и инвестиционной активности – с анализом экономической ситуации в регионе и регионального рынка недвижимости, прогноз доходности и возможной цены перепродажи объекта с учетом тенденций изменения структуры предложения.

На данном этапе анализа выясняется только принципиальная возможность обеспечения финансирования – без предпочтений какого-либо из источников (вариантов).

На последнем этапе из экономически обоснованных и финансово осуществимых проектов выбираются несколько проектов с реализацией функций, использование которых принесет собственнику максимальную доходность и максимальную рыночную стоимость объекта (с учетом «своих» рисков и «своих» норм отдачи для каждого варианта). Один из этих последних проектов (наименее рискованный) и признается отвечающим принципу наиболее эффективного использования объекта.

В соответствии с принципами НЭИ рыночную и справедливую стоимость оцениваемого имущества необходимо рассчитывать, исходя из его использования- по текущему назначению.

4. Процесс оценки

4.1. Содержание и объем работ, используемых для проведения оценки

В ходе выполнения оценочного задания работа по определению стоимости объекта оценки проводилась в следующей последовательности:

- заключение договора на проведение оценки, включающего задание на оценку;
- сбор и анализ информации, необходимой для проведения оценки;
- применение подходов к оценке, включая выбор методов оценки и осуществление необходимых расчетов;
- согласование (обобщение) результатов применения подходов к оценке и определение итоговой величины стоимости объекта оценки;
- составление отчета об оценке.

4.2. Подходы к оценке и обоснование применимости подходов к оценке

4.3. Доходный подход

Доходный подход применяется, когда существует достоверная информация, позволяющая прогнозировать будущие доходы, которые объект оценки способен приносить, а также связанные с объектом оценки расходы. При применении доходного подхода оценщик определяет величину будущих доходов и расходов и моменты их получения

Доходный подход используется при наличии рыночной информации о доходах от объектов недвижимости. Техника расчетов доходного подхода достаточно сложна, и результаты оценки в рамках доходного подхода зависят как от состояния экономики и финансовой системы стран, системы правовых гарантий участникам рынка, так и, собственно, от состояния самого рынка.

В результате проведенного исследования, Оценщик определил, что невысокий уровень арендного дохода, при достаточно высокой стоимости помещений, приводит к тому, что доходы, получаемые от сдачи единого объекта производственно-складской недвижимости, полностью поглощаются улучшениями земельного участка (то есть приходятся на окупаемость зданий и сооружений), что приводит к получению отрицательной стоимости земельного участка в рамках доходного подхода. **В связи с этим Оценщик пришел к выводу о невозможности использования результатов доходного подхода при определении справедливой (рыночной) стоимости земельного участка.**

4.4. Затратный подход

Затратный подход – это совокупность методов оценки стоимости объекта оценки, основанных на определении затрат, необходимых для воспроизводства либо замещения объекта оценки с учетом износа и устаревании. Затратами на воспроизводство объекта оценки являются затраты, необходимые для создания точной копии объекта оценки с использованием применявшихся при создании объекта оценки материалов и технологий. Затратами на замещение объекта оценки являются затраты, необходимые для создания аналогичного объекта с использованием материалов и технологий, применяющихся на дату оценки.

Однако земля не является результатом человеческого труда, как другие средства производства, она является результатом физико-химических процессов, возникших в космическом пространстве, следовательно, на ее появление как товара никаких

человеческих затрат не требовалось. К тому же, на основании п.20 ФСО - 4 при наличии достаточной и достоверной информации о ценах предложений, расчет осуществляется преимущественно на основании сравнительного подхода. **В связи с вышесказанным Оценщик не использовал затратный подход для оценки земельного участка.**

4.5. Сравнительный подход

Сравнительный подход – это совокупность методов оценки стоимости объекта оценки, основанных на сравнении объекта оценки с объектами - аналогами объекта оценки, в отношении которых имеется информация о ценах. Объектом - аналогом объекта оценки для целей оценки признается объект, сходный объекту оценки по основным экономическим, материальным, техническим и другим характеристикам, определяющим его стоимость.

Проанализировав объем и качество доступной информации относительно предложений о продаже прав на земельные участки, Оценщик пришел к выводу о необходимости и возможности применения в рамках настоящей оценки сравнительного подхода.

4.6. Методология оценки и обоснование применимости методов к оценке

Стоимость любого оцениваемого объекта должна быть рассчитана на основе применения трех подходов: затратного, доходного и сравнительного. Либо оценщик должен обосновать отказ от использования какого-либо подхода при наличии объективных причин.

Оценщик вправе самостоятельно определять в рамках каждого из подходов к оценке конкретные методы оценки.

Ниже представлено общее описание методов, используемых при определении справедливой (рыночной) стоимости прав на земельные участки.

Рыночная стоимость права на земельный участок определяется исходя из принципов полезности, спроса и предложения, замещения, изменения, внешнего влияния.³

Рыночная стоимость права на земельный участок зависит от правомочий пользователя земельным участком, срока действия права, обременений права, прав иных лиц на земельный участок, целевого назначения и разрешенного использования земельного участка.

Рыночная стоимость права на земельный участок зависит от ожидаемой величины, продолжительности и вероятности получения дохода от права за определенный период времени при наиболее эффективном использовании земельного участка (принцип ожидания).

Рыночная стоимость права на земельный участок определяется исходя из наиболее эффективного использования земельного участка, то есть наиболее вероятного использования земельного участка, являющегося практически и финансово осуществимым, экономически оправданным, соответствующим требованиям законодательства и в результате, которого расчетная величина стоимости права на земельный участок будет максимальной (принцип наиболее эффективного использования).

Расчетная величина стоимости права на земельный участок может выражаться отрицательной величиной (например, в случае если размер арендной платы, установленный договором аренды земельного участка, выше рыночного размера арендной платы за этот участок). В таких случаях, как правило, не является возможным отчуждение

³ Методические рекомендации по определению рыночной стоимости права аренды земельных участков. Утверждены распоряжением Минимущества России от 10.04.2003 г. № 1102-р. «Об утверждении методических рекомендаций по определению рыночной стоимости права аренды земельных участков».

объекта оценки на открытом рынке в условиях конкуренции, когда стороны сделки действуют разумно, располагая всей необходимой информацией, а на совершении сделки не отражаются какие-либо чрезвычайные обстоятельства.

Оценщик при проведении оценки обязан использовать (или обосновать отказ от использования) затратный, сравнительный и доходный подходы к оценке. Оценщик вправе самостоятельно определять в рамках каждого из подходов к оценке конкретные методы оценки. При выборе методов учитывается достаточность и достоверность общедоступной для использования того или иного метода информации.

Как правило, при оценке справедливой (рыночной) стоимости права на земельные участки используются:

- метод сравнения продаж;
- метод выделения;
- метод распределения;
- метод капитализации дохода;
- метод остатка;
- метод предполагаемого использования.

На сравнительном подходе основаны: метод сравнения продаж, метод выделения, метод распределения.

На доходном подходе основаны: метод капитализации дохода, метод остатка, метод предполагаемого использования. Элементы затратного подхода в части расчета стоимости воспроизводства или замещения улучшений земельного участка используются в методе остатка, методе выделения.

Далее приведено содержание перечисленных методов применительно к оценке справедливой (рыночной) стоимости права на земельные участки, как занятых зданиями, строениями и (или) сооружениями (далее - застроенных земельных участков), так и права на земельные участки, не занятых зданиями, строениями и (или) сооружениями (далее - незастроенных земельных участков).

4.7. Метод сравнения продаж

Метод применяется для оценки земельных участков, как занятых зданиями, строениями и (или) сооружениями (далее - застроенных земельных участков), так и земельных участков, не занятых зданиями, строениями и (или) сооружениями (далее - незастроенных земельных участков). Условие применения метода - наличие информации о ценах сделок с земельными участками, являющимися аналогами оцениваемого. При отсутствии информации о ценах сделок с земельными участками допускается использование цен предложения (спроса).

Метод предполагает следующую последовательность действий:

- определение элементов, по которым осуществляется сравнение объекта оценки с объектами - аналогами (далее - элементов сравнения);
- определение по каждому из элементов сравнения характера и степени отличий каждого аналога от оцениваемого земельного участка;
- определение по каждому из элементов сравнения корректировок цен аналогов, соответствующих характеру и степени отличий каждого аналога от оцениваемого земельного участка;
- корректировка по каждому из элементов сравнения цен каждого аналога, сглаживающая их отличия от оцениваемого земельного участка;
- расчет справедливой (рыночной) стоимости земельного участка путем обоснованного обобщения скорректированных цен аналогов.

К элементам сравнения относятся факторы стоимости объекта оценки (факторы, изменение которых влияет на рыночную стоимость объекта оценки) и сложившиеся на рынке характеристики сделок с земельными участками.

Наиболее важными факторами стоимости, как правило, являются:

- местоположение и окружение;
- целевое назначение, разрешенное использование, права иных лиц на земельные участки;
- физические характеристики (рельеф, площадь, конфигурация и др.);
- транспортная доступность;
- инфраструктура (наличие или близость инженерных сетей и условия подключения к ним, объекты социальной инфраструктуры и т.п.).

К характеристикам сделок с земельными участками, в том числе, относятся:

- условия финансирования сделок с земельными участками (соотношение собственных и заемных средств, условия предоставления заемных средств);
- условия платежа при совершении сделок с земельными участками (платеж денежными средствами, расчет векселями, взаимозачеты, бартер и т.п.);
- обстоятельства совершения сделки с земельными участками (был ли земельный участок представлен на открытый рынок в форме публичной оферты, аффилированность покупателя и продавца, продажа в условиях банкротства и т.п.);
- изменение цен на земельные участки за период с даты заключения сделки с аналогом до даты проведения оценки.

Характер и степень отличий аналога от оцениваемого земельного участка устанавливаются в разрезе элементов сравнения путем прямого сопоставления каждого аналога с объектом оценки. При этом предполагается, что сделка с объектом оценки будет совершена исходя из сложившихся на рынке характеристик сделок с земельными участками.

Корректировки цен аналогов по элементам сравнения могут быть определены как для цены единицы измерения аналога (например, гектар, квадратный метр), так и для цены аналога в целом. Корректировки цен могут рассчитываться в денежном или процентном выражении.

Величины корректировок цен, как правило, определяются следующими способами:

- прямым попарным сопоставлением цен аналогов, отличающихся друг от друга только по одному элементу сравнения, и определением на базе полученной таким образом информации корректировки по данному элементу сравнения;
- прямым попарным сопоставлением дохода двух аналогов, отличающихся друг от друга только по одному элементу сравнения, и определения путем капитализации разницы в доходах корректировки по данному элементу сравнения;
- корреляционно - регрессионным анализом связи между изменением элемента сравнения и изменением цен аналогов (цен единиц измерения аналогов), и определением уравнения связи между значением элемента сравнения и величиной справедливой (рыночной) стоимости земельного участка;
- определением затрат, связанных с изменением характеристики элемента сравнения, по которому аналог отличается от объекта оценки;
- экспертным обоснованием корректировок цен аналогов.
- В результате определения и внесения корректировок цены аналогов (единицы измерения аналогов), как правило, должны быть близки друг к другу. В случае значительных различий скорректированных цен аналогов целесообразно выбрать другие аналоги; элементы, по которым проводится сравнение; значения корректировок.

Проанализировав объем и качество доступной информации относительно предложений о продаже прав на земельные участки, Оценщик пришел к выводу о необходимости и возможности применения в рамках настоящей оценки метода сравнения продаж.

4.8. Метод выделения

Метод применяется для оценки застроенных земельных участков.

Условия применения метода:

- наличие информации о ценах сделок с едиными объектами недвижимости, аналогичными единому объекту недвижимости, включающему в себя оцениваемый земельные участки. При отсутствии информации о ценах сделок допускается использование цен предложения (спроса);
- соответствие улучшений земельного участка его наиболее эффективному использованию.

Метод предполагает следующую последовательность действий:

- определение элементов, по которым осуществляется сравнение единого объекта недвижимости, включающего в себя оцениваемый земельные участки, с объектами - аналогами;
- определение по каждому из элементов сравнения характера и степени отличий каждого аналога от единого объекта недвижимости, включающего в себя оцениваемый земельные участки;
- определение по каждому из элементов сравнения корректировок цен аналогов, соответствующих характеру и степени отличий каждого аналога от единого объекта недвижимости, включающего в себя оцениваемый земельные участки;
- корректировка по каждому из элементов сравнения цен каждого аналога, сглаживающая их отличия от единого объекта недвижимости, включающего в себя оцениваемый земельные участки;
- расчет справедливой (рыночной) стоимости единого объекта недвижимости, включающего в себя оцениваемый земельные участки, путем обоснованного обобщения скорректированных цен аналогов;
- расчет стоимости замещения или стоимости воспроизводства улучшений оцениваемого земельного участка;
- расчет справедливой (рыночной) стоимости оцениваемого земельного участка путем вычитания из справедливой (рыночной) и справедливой стоимости единого объекта недвижимости, включающего в себя оцениваемый земельные участки, стоимости замещения или стоимости воспроизводства улучшений земельного участка.

Сумма затрат на создание улучшений земельного участка может определяться с использованием укрупненных и (или) элементных стоимостных показателей.

К укрупненным стоимостным показателям относятся как показатели, характеризующие параметры объекта в целом - квадратный, кубический, погонный метр, так и показатели по комплексам и видам работ.

К элементным стоимостным показателям относятся элементные цены и расценки, используемые при определении суммы затрат на создание улучшений.

Укрупненные и элементные стоимостные показатели, рассчитанные в зафиксированном на конкретную дату уровне цен (базисном уровне цен), могут быть пересчитаны в уровень цен на дату оценки с использованием системы текущих и прогнозных индексов изменения стоимости строительства.

Расчет суммы затрат на создание улучшений с использованием элементных стоимостных показателей может осуществляться также с использованием ресурсного и ресурсно-индексного методов. Ресурсный (ресурсно-индексный) метод состоит в калькулировании в текущих (прогнозных) ценах и тарифах всех ресурсов (элементов затрат), необходимых для создания улучшений.

При определении суммы затрат на создание улучшений земельного участка следует учитывать прибыль инвестора - величину наиболее вероятного вознаграждения за инвестирование капитала в создание улучшений. Прибыль инвестора может

рассчитываться как разность между ценой продажи и затратами на создание аналогичных объектов. Прибыль инвестора также может быть рассчитана как отдача на капитал при его наиболее вероятном аналогичном по уровню рисков инвестировании.

При определении стоимости замещения или стоимости воспроизводства учитывается величина накопленного износа улучшений.

Накопленный износ улучшений может определяться в целом или в денежном выражении как сумма физического, функционального и части экономического износа, относящегося к улучшениям.

Физическим износом является потеря стоимости улучшений, обусловленная ухудшением их физических свойств.

Функциональным износом является потеря стоимости улучшений, обусловленная несоответствием объемно - планировочного решения, строительных материалов и инженерного оборудования улучшений, качества произведенных строительных работ или других характеристик улучшений современным рыночным требованиям, предъявляемым к данному типу улучшений.

Экономическим износом является потеря стоимости единого объекта недвижимости, обусловленная отрицательным воздействием внешних по отношению к нему факторов.

Физический и функциональный износ могут быть устранимыми и неустранимыми. Экономический износ, как правило, является неустранимым. При этом износ является устранимым, если затраты на его устранение меньше, чем увеличение стоимости объекта недвижимости в результате его устранения.

Оценщиком была проанализирована информация относительно предложений о продаже комплексов недвижимости. Было выявлено достаточное количество предложений, однако в объявлениях отсутствует часть информации, которая необходима для расчета справедливой (рыночной) стоимости земельного участка методом выделения. Получить недостающую информацию в данном случае не предоставляется возможным. В связи с этим оценщик принял решение об отказе использования метода выделения.

4.9. Метод распределения

Метод применяется для оценки застроенных земельных участков.

Условия применения метода:

- наличие информации о ценах сделок с едиными объектами недвижимости, аналогичными единому объекту недвижимости, включающему в себя оцениваемые земельные участки. При отсутствии информации о ценах сделок допускается использование цен предложения (спроса);
- наличие информации о наиболее вероятной доле земельного участка в справедливой (рыночной) стоимости единого объекта недвижимости;
- соответствие улучшений земельного участка его наиболее эффективному использованию.

Метод предполагает следующую последовательность действий:

- определение элементов, по которым осуществляется сравнение единого объекта недвижимости, включающего в себя оцениваемые земельные участки, с объектами - аналогами;
- определение по каждому из элементов сравнения характера и степени отличий каждого аналога от единого объекта недвижимости, включающего в себя оцениваемые земельные участки;
- определение по каждому из элементов сравнения корректировок цен аналогов, соответствующих характеру и степени отличий каждого аналога от единого объекта недвижимости, включающего в себя оцениваемые земельные участки;

- корректировка по каждому из элементов сравнения цен каждого аналога, сглаживающая их отличия от единого объекта недвижимости, включающего в себя оцениваемые земельные участки;
- расчет справедливой (рыночной) стоимости единого объекта недвижимости, включающего в себя оцениваемый земельные участки, путем обоснованного обобщения скорректированных цен аналогов;
- расчет справедливой (рыночной) стоимости оцениваемого земельного участка путем умножения справедливой (рыночной) стоимости единого объекта недвижимости, включающего в себя оцениваемый земельные участки, на наиболее вероятное значение доли земельного участка в справедливой (рыночной) стоимости единого объекта недвижимости.

Оценщиком была проанализирована информация относительно предложений о продаже комплексов недвижимости. Было выявлено достаточное количество предложений, однако в объявлениях отсутствует часть информации, которая необходима для расчета справедливой (рыночной) стоимости земельного участка методом распределения. Получить недостающую информацию в данном случае не предоставляется возможным. В связи с этим оценщик принял решение об отказе использования метода распределения.

4.10. Метод капитализации дохода

Метод применяется для оценки застроенных и незастроенных земельных участков. Условие применения метода - возможность получения земельной ренты от оцениваемого земельного участка.

Метод предполагает следующую последовательность действий:

- расчет земельной ренты, создаваемой земельным участком;
- определение величины соответствующего коэффициента капитализации земельной ренты;
- расчет справедливой (рыночной) стоимости земельного участка путем капитализации земельной ренты.

Под капитализацией земельной ренты понимается определение на дату проведения оценки стоимости всех будущих равных между собой или изменяющихся с одинаковым темпом величин земельной ренты за равные периоды времени. Расчет производится путем деления величины земельной ренты за первый после даты проведения оценки период на определенный оценщиком соответствующий коэффициент капитализации.

В рамках данного метода величина земельной ренты может рассчитываться как доход от сдачи в аренду земельного участка на условиях, сложившихся на рынке земли.

Основными способами определения коэффициента капитализации являются:

- деление величины земельной ренты по аналогичным земельным участкам на цену их продажи;
- увеличение безрисковой ставки отдачи на капитал на величину премии за риск, связанный с инвестированием капитала в оцениваемый земельные участки.

При этом под безрисковой ставкой отдачи на капитал понимается ставка отдачи при наименее рискованном инвестировании капитала (например, ставка доходности по депозитам банков высшей категории надежности или ставка доходности к погашению по государственным ценным бумагам).

Проанализировав объем и качество доступной информации, Оценщик пришел к выводу о невозможности применения в рамках настоящей оценки метода капитализации дохода.

4.11. Метод остатка

Метод применяется для оценки застроенных и незастроенных земельных участков. Условие применения метода - возможность застройки оцениваемого земельного участка улучшениями, приносящими доход.

Метод предполагает следующую последовательность действий:

- расчет стоимости воспроизводства или замещения улучшений, соответствующих наиболее эффективному использованию оцениваемого земельного участка;
- расчет чистого операционного дохода от единого объекта недвижимости за определенный период времени на основе рыночных ставок арендной платы;
- расчет чистого операционного дохода, приходящегося на улучшения, за определенный период времени как произведения стоимости воспроизводства или замещения улучшений на соответствующий коэффициент капитализации доходов от улучшений;
- расчет величины земельной ренты как разности чистого операционного дохода от единого объекта недвижимости за определенный период времени и чистого операционного дохода, приходящегося на улучшения за соответствующий период времени;
- расчет справедливой (рыночной) стоимости земельного участка путем капитализации земельной ренты.

Метод допускает также следующую последовательность действий:

- расчет стоимости воспроизводства или замещения улучшений, соответствующих наиболее эффективному использованию оцениваемого земельного участка;
- расчет чистого операционного дохода от единого объекта недвижимости за определенный период времени на основе рыночных ставок арендной платы;
- расчет справедливой (рыночной) стоимости единого объекта недвижимости путем капитализации чистого операционного дохода за определенный период времени;
- расчет справедливой (рыночной) стоимости земельного участка путем вычитания из справедливой (рыночной) стоимости единого объекта недвижимости стоимости воспроизводства или замещения улучшений.

Чистый операционный доход равен разности действительного валового дохода и операционных расходов. При этом из действительного валового дохода вычитаются только те операционные расходы, которые, как правило, несет арендодатель.

Действительный валовой доход равен разности потенциального валового дохода и потерь от простаивающих помещений и потерь от неплатежей за аренду.

Потенциальный валовой доход равен доходу, который можно получить от сдачи всей площади единого объекта недвижимости в аренду при отсутствии потерь от невыплат арендной платы. При оценке земельного участка арендные ставки за пользование единым объектом недвижимости рассчитываются на базе рыночных ставок арендной платы (наиболее вероятных ставок арендной платы, по которым объект оценки может быть сдан в аренду на открытом рынке в условиях конкуренции, когда стороны сделки действуют разумно, располагая всей необходимой информацией, а на величине ставки арендной платы не отражаются какие-либо чрезвычайные обстоятельства).

Для пустующих и используемых собственником для собственных нужд помещений также используются рыночные ставки арендной платы. В потенциальный доход включаются и другие доходы, получаемые за счет неотделимых улучшений недвижимости, но не включенные в арендную плату.

Величина операционных расходов определяется исходя из рыночных условий сдачи в аренду единых объектов недвижимости. Операционные расходы подразделяются на: постоянные - не зависящие от уровня заполняемости единого объекта недвижимости,

переменные - зависящие от уровня заполняемости единого объекта недвижимости и расходы на замещение элементов улучшений со сроком использования меньше, чем срок использования улучшений в целом (далее - элементов с коротким сроком использования). В состав операционных расходов не входят амортизационные отчисления по недвижимости и расходы по обслуживанию долговых обязательств по недвижимости.

Расчет расходов на замещение элементов улучшений с коротким сроком использования производится путем деления суммы затрат на создание данных элементов улучшений на срок их использования. В процессе выполнения данных расчетов целесообразно учитывать возможность процентного наращивания денежных средств для замены элементов с коротким сроком использования.

Управленческие расходы включаются в состав операционных расходов независимо от того, кто управляет объектом недвижимости - собственник или управляющий.

При расчете коэффициента капитализации для улучшений земельного участка следует учитывать наиболее вероятный темп изменения дохода от улучшений и наиболее вероятное изменение стоимости улучшений (например, при уменьшении стоимости улучшений - учитывать возврат капитала, инвестированного в улучшения).

Проанализировав объем и качество доступной информации, Оценщик пришел к выводу о невозможности применения в рамках настоящей оценки метода остатка.

4.12. Метод предполагаемого использования

Метод применяется для оценки застроенных и незастроенных земельных участков.

Условие применения метода - возможность использования земельного участка способом, приносящим доход.

Метод предполагает следующую последовательность действий:

- определение суммы и временной структуры расходов, необходимых для использования земельного участка в соответствии с вариантом его наиболее эффективного использования (например, затрат на создание улучшений земельного участка или затрат на разделение земельного участка на отдельные части, отличающиеся формами, видом и характером использования);
- определение величины и временной структуры доходов от наиболее эффективного использования земельного участка;
- определение величины и временной структуры операционных расходов, необходимых для получения доходов от наиболее эффективного использования земельного участка;
- определение величины ставки дисконтирования, соответствующей уровню риска инвестирования капитала в оцениваемые земельные участки;
- расчет стоимости земельного участка путем дисконтирования всех доходов и расходов, связанных с использованием земельного участка.

При этом под дисконтированием понимается процесс приведения всех будущих доходов и расходов к дате проведения оценки по определенной оценщиком ставке дисконтирования.

Для приведения всех будущих доходов и расходов к дате проведения оценки используются ставки дисконтирования, получаемые на основе анализа ставок отдачи на капитал аналогичных по уровню рисков инвестиций.

Источником доходов может быть сдача в аренду, хозяйственное использование земельного участка или единого объекта недвижимости либо продажа земельного участка или единого объекта недвижимости в наиболее вероятные сроки по справедливой (рыночной) стоимости.

Расчет доходов в варианте сдачи недвижимости в аренду должен предусматривать учет дохода от продажи единого объекта недвижимости в конце прогнозного периода.

Метод предполагаемого использования содержит в себе достаточно много субъективных показателей, которые могут трактоваться специалистами, в зависимости от их взгляда на проблему, по-разному. Во избежание нарушения принципов однозначности, оценщик пришел к выводу о нецелесообразности использования данного метода.

4.13. Выводы

Оценщик считает возможным и оправданным применение сравнительного подхода для расчета стоимости земельного участка.

5. Расчет рыночной стоимости земельного участка в рамках сравнительного подхода

5.1. Методом сравнения продаж

Метод применяется для оценки земельных участков, как занятых зданиями, строениями и (или) сооружениями (далее - застроенных земельных участков), так и земельных участков, не занятых зданиями, строениями и (или) сооружениями (далее - незастроенных земельных участков). Условие применения метода - наличие информации о ценах сделок с земельными участками, являющимися аналогами оцениваемого. При отсутствии информации о ценах сделок с земельными участками допускается использование цен предложения (спроса).

5.2. Выбор единицы сравнения

Оценщик должен выбрать единицы сравнения и провести сравнительный анализ объекта оценки и каждого объекта-аналога по всем элементам сравнения. По каждому объекту-аналогу может быть выбрано несколько единиц сравнения. Выбор единиц сравнения должен быть обоснован оценщиком. Оценщик должен обосновать отказ от использования других единиц сравнения, принятых при проведении оценки и связанных с факторами спроса и предложения.

В качестве единицы сравнения был принят 1 кв.м. земельного участка, так как данная единица сравнения используется покупателями и продавцами, а также другими специалистами на конкретном сегменте рынка. Этот факт также подтверждают объявления о продаже и аналитические статьи (см. Мониторинг Министерства земельных и имущественных отношений).

Использование других единиц сравнения (сотки, гектары) нецелесообразно, так как данные единицы сравнения редко используется (практически не используется) покупателями и продавцами, а также другими специалистами на конкретном сегменте рынка.

5.3. Подбор объектов, сопоставимых по характеристикам

При оценке земельных участков методом сравнения продаж формируется информационная база ценовой информации в рамках рассматриваемого сегмента рынка.

Для оценки методом сравнения продаж были проведены исследования и анализ рынка земельных участков аналогичных оцениваемым.

Оценщиком был выбран сегмент «вторичного» рынка, связанный с продажей таких объектов в собственность не государственно-административными органами, а частными владельцами – юридическими или физическими лицами.

Основные критерии отбора аналогов:

- вид права: собственность.
- категория земель: земли населенных пунктов.
- назначение: коммерческая недвижимость (офисно-торговая застройка).

Краткая характеристика объектов-аналогов представлена в следующей таблице.

Таблица 5. Характеристика объектов-аналогов

№ п.п.	Адрес	Площадь земельного участка, м ²	Стоимость, руб.	Вид права	Стоимость 1м ² , руб.	Категория земель	Текст объявления	Источник Объявления
1	РТ, г. Казань, Московский р-н, ул. Сабан, д. 3 Б	565	9 000 000	Собственность	15 929,20	Земли населенных пунктов	Земельный участок, площадью 565 кв. м; категория земель: Земли населенных пунктов. Виды разрешенного использования: торговые объекты: магазины розничной торговли (универсальные, специализированные) общей площадью не более 1000 кв. м, магазины товаров повседневного спроса (шаговой доступности) (код 4.4).Кадастровый номер: 16:50:100401:4281.Без обременений.Отлично подойдет для медицинской и торгово-офисной деятельности.Пишите в директ, оставляйте ваши контакты, если есть сложности с дозвоном.	https://www.avito.ru/kazan/ze_melnye_uchastki/uchastok_57_sot_promnaznacheniya_3203191573
2	РТ, г. Казань, Советский р-н, Мамадышский тракт	600	11 110 000	Собственность	18 516,67	Земли населенных пунктов	Арт. 45735518.Продается зем.учатсок на первой линии ул. Мамадышский тракт и ул.Качаклар.Под строительство свободного назначения, хорошее расположение для: апартamentов, баней, хостел, торговый центр, маркет, аптека и прочее.Предложение с указанной ценой действительно до конца Июня.	https://www.avito.ru/kazan/ze_melnye_uchastki/uchastok_6sot_promnaznacheniya_3248611089
3	РТ, г. Казань, Советский р-н, ул. Калашникова	5 000	55 000 000	Собственность	11 000,00	Земли населенных пунктов	От собственника! Без комиссии!Продаю два Земельных участка по 25 соток по ул. Калашникова Торгового центра с оживленным трафиком.—Оп (зона объектов обслуживания населения и производственной деятельности)—подходит для размещения Рынков, магазинов, Гаражей,Моек, ветеринарных служб, Образовательной деятельности, коммунально -бытового хозяйства и др.—ГПЗУ на руках все основные вспомогательные и условно-разрешенные виды деятельности обозначены.—На первой линии муниципальный участок с возможностью аренды и выкупа.Ждем Вас для приобретения выгодного объекта в черте города Казань.По всем вопросам можете обращаться к представителю собственника: Ксения	https://www.avito.ru/kazan/ze_melnye_uchastki/uchastok_50sot_promnaznacheniya_3354434145

5.4. Введение корректировок к цене аналога

Цены предложений объектов-аналогов необходимо скорректировать по следующим параметрам:

- вид передаваемых прав;
- снижение цены в процессе торгов;
- финансовые условия;
- условия продажи;
- дата предложения;
- площадь;
- назначение;
- местоположение.

Корректировка на вид передаваемых прав

Поскольку Объект оценки находится на праве собственности, и отобранные Объекты-аналоги передаются в собственность корректировка на вид передаваемых прав не производилась.

Корректировка на снижение цены в процессе торгов

Следует отметить, что в текущих экономических условиях РФ метод сравнительных продаж имеет ряд ограничений. Так, например, наиболее целесообразно осуществлять сравнение на основании информации о ценах зарегистрированных сделок. Однако, информация о реальных сделках не нашла широкого распространения, поэтому наиболее доступными являются данные о ценах предложений на аналогичные оцениваемому объекту, выставленные на свободную продажу.

Рынок недвижимости имеет ряд специфичных черт, одной из которых является возможность переговоров покупателя и продавца на предмет снижения стоимости купли – продажи, причем данные переговоры иногда приводят к положительному результату для покупателя. При этом данные цены необходимо скорректировать на величину скидки на торг.

Поправка осуществлялась на основе данных исследований Приволжского центра методического и информационного обеспечения оценки, под руководством Лейфера Л.А. Справочник оценщика недвижимости-2022. Земельные участки. Часть 2, Нижний Новгород 2022.

Класс объектов	Активный рынок		
	Среднее	Доверительный интервал	
Цены предложений объектов			
Земельные участки под индустриальную застройку	11,7%	10,9%	12,5%
Земельные участки под коммерческую застройку (офисно-торговую)	10,1%	9,3%	10,8%

Поправка на торг для всех объектов-аналогов составляет **-10,1%**.

Корректировка на финансовые условия

Поскольку в расчетах используется рыночная информация, корректировка по данному фактору равна **0%**.

Корректировка на условия продажи

Условия продажи объектов-аналогов типичные, т.е. продавцы не были ограничены в сроках продажи, между покупателями и продавцами не было никаких особых отношений, объекты не приобретались с целью их комплексного использования с близлежащими объектами. Корректировка по данному фактору равна **0%**.

Корректировка на дату предложения

Поправка на время продажи / предложения аналогов обычно вводится на основе динамики цен для данного сегмента рынка недвижимости. Однако в данном случае за основу брались данные близкую к дате оценки. В связи с этим оценщик считает введение данной поправки нецелесообразным.

Корректировка на категорию земель

Объекты-аналоги также, как и Объект оценки имеют одинаковую категорию (земли населенных пунктов), корректировка не производилась.

Корректировка на размер участка

Как правило, большие по размеру земельные участки стоят несколько дешевле в расчете на единицу площади, чем меньшие по размеру участки, поэтому в цены аналогов вносились корректировки.

Поправка осуществлялась на основе данных исследований Приволжского центра методического и информационного обеспечения оценки, под руководством Лейфера Л.А. Справочник оценщика недвижимости-2022. Земельные участки. Часть 2, Нижний Новгород 2022.

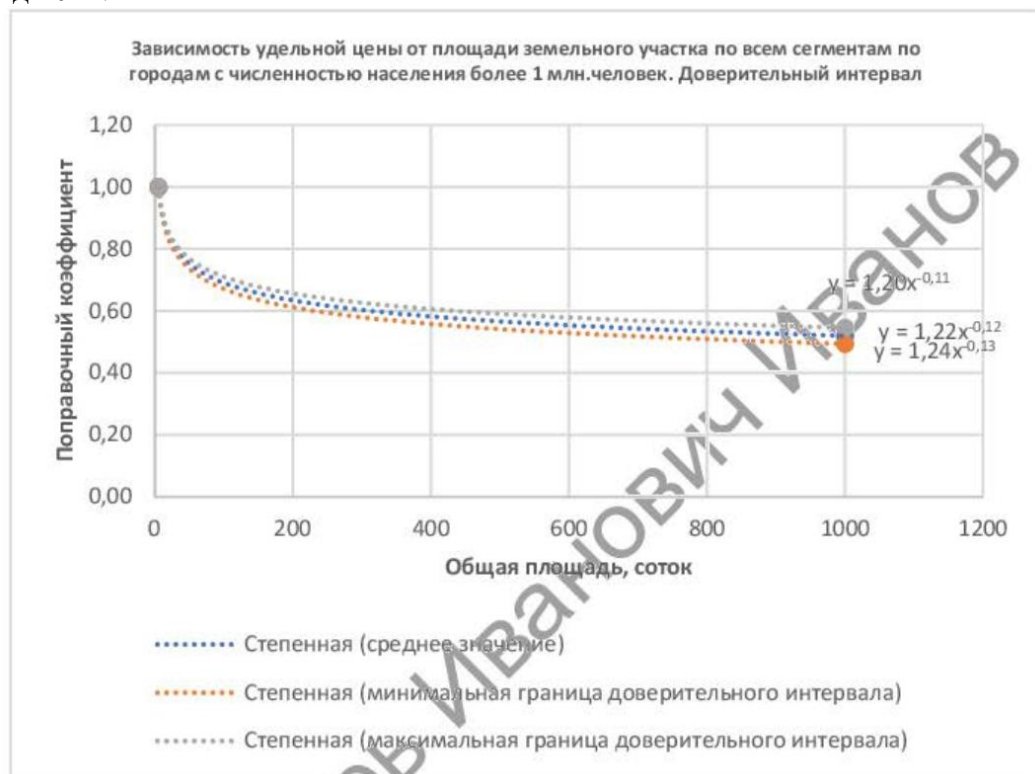


Таблица 6. Корректировка на площадь

Описание	Объект оценки	Объект-аналог №1	Объект-аналог №2	Объект-аналог №3
Общая площадь, м ²	2 524,0	565,0	600,0	5 000,0
Коэффициент учитывающий размер участка	0,477	0,570	0,566	0,439
Корректировка на площадь	-	0,836	0,842	1,085

Корректировка на назначение

Объекты-аналоги также, как и Объект оценки имеют одинаковое назначение (офисно-торговая застройка), корректировка не производилась.

Корректировка на различие в местоположении

Объект оценки и объекты-аналоги имеют различное местоположение в пределах города, следовательно, вводим корректировку.

Поправка осуществлялась на основе данных исследований Приволжского центра методического и информационного обеспечения оценки, под руководством Лейфера Л.А. Справочник оценщика недвижимости-2022. Земельные участки. Часть 2, Нижний Новгород 2022.

под коммерческую застройку		Объект-аналог					
		Центр города	Центры деловой активности	Зоны автомагистралей	Индивидуальные жилые дома	Многоквартирная жилая застройка	Окраины города, промзоны
Объект оценки	Центр города	1,00	1,14	1,31	1,45	1,32	1,56
	Центры деловой активности	0,88	1,00	1,14	1,27	1,16	1,36
	Зоны автомагистралей	0,77	0,87	1,00	1,11	1,01	1,19
	Индивидуальные жилые дома	0,69	0,79	0,90	1,00	0,91	1,08
	Многоквартирная жилая застройка	0,76	0,87	0,99	1,10	1,00	1,18
	Окраины города, промзоны	0,64	0,73	0,84	0,93	0,85	1,00

Таблица 7. Корректировка на местоположение

Описание	Объект оценки	Объект-аналог №1	Объект-аналог №2	Объект-аналог №3
Общая площадь, м ²	2 524,0	565,0	600,0	5 000,0
Местоположение	Республика Татарстан (Татарстан), г. Казань, Вахитовский район, ул. М.Салимжанова	РТ, г. Казань, Московский р-н, ул. Сабан, д. 3 Б	РТ, г. Казань, Советский р-н, Мамадышский тракт	РТ, г. Казань, Советский р-н, ул. Калашникова
	Центр города	Многоквартирная жилая застройка	Зоны автомагистралей	Зоны автомагистралей
Корректировка		1,32	1,31	1,31

Расчет справедливой (рыночной) стоимости оцениваемого земельного участка в рамках сравнительного подхода методом сравнения продаж приведен в таблице ниже.

Отчет №ПДФ-001/13-2023
об определении справедливой (рыночной) стоимости имущества

Таблица 8. Расчет справедливой (рыночной) стоимости земельного участка общей площадью 2524 кв.м.

Описание	Объект оценки	Объект-аналог №1	Объект-аналог №2	Объект-аналог №3
Общая площадь, м ²	2 524,0	565,0	600,0	5 000,0
Стоимость предложения, руб.		9 000 000	11 110 000	55 000 000
Стоимость предложения, руб./м ²		15 929,20	18 516,67	11 000,00
Передаваемые права на объект	Собственность	Собственность	Собственность	Собственность
Корректировка		0,0%	0,0%	0,0%
Скорректированная стоимость, руб./м ²		15 929,20	18 516,67	11 000,00
Поправка на уторгование, %		-10,1%	-10,1%	-10,1%
Скорректированная стоимость, руб./м ²		14 320,35	16 646,48	9 889,00
Финансовые условия	Рыночные	Рыночные	Рыночные	Рыночные
Корректировка		0%	0%	0%
Скорректированная стоимость, руб./м ²		14 320,35	16 646,48	9 889,00
Условия продажи	Типичные	Типичные	Типичные	Типичные
Корректировка		0%	0%	0%
Скорректированная стоимость, руб./м ²		14 320,35	16 646,48	9 889,00
Дата предложения	Текущая	Текущая	Текущая	Текущая
Корректировка		0%	0%	0%
Скорректированная стоимость, руб./м ²		14 320,35	16 646,48	9 889,00
Категория земель	Земли населенных пунктов	Земли населенных пунктов	Земли населенных пунктов	Земли населенных пунктов
Корректировка		1,0	1,0	1,0
Скорректированная стоимость, руб./м ²		14 320,35	16 646,48	9 889,00
Коэффициент учитывающий размер участка	0,477	0,570	0,566	0,439
Корректировка на площадь	-	0,836	0,842	1,085
Скорректированная стоимость, руб./м ²		11 966,00	14 010,38	10 734,41
Назначение	Коммерческая недвижимость (офисно-торговая застройка)	Коммерческая недвижимость (офисно-торговая застройка)	Коммерческая недвижимость (офисно-торговая застройка)	Коммерческая недвижимость (офисно-торговая застройка)
Корректировка		1,00	1,00	1,00
Скорректированная стоимость, руб./м ²		11 966,00	14 010,38	10 734,41
Местоположение	Республика Татарстан (Татарстан), г. Казань, Вахитовский район, ул. М.Салимжанова	РТ, г. Казань, Московский р-н, ул. Сабан, д. 3 Б	РТ, г. Казань, Советский р-н, Мамадышский тракт	РТ, г. Казань, Советский р-н, ул. Калашникова
	Центр города	Многokвартирная жилая застройка	Зоны автомагистралей	Зоны автомагистралей
Корректировка на местоположение		1,32	1,31	1,31
Скорректированная стоимость, руб./м ²		15 795,11	18 353,60	14 062,07
Средневзвешанное значение, руб./м ²		16 070,3		
Площадь земельного участка, м ²		2 524		

Отчет №ПДФ-001/13-2023
об определении справедливой (рыночной) стоимости имущества

Описание	Объект оценки	Объект-аналог №1	Объект-аналог №2	Объект-аналог №3
Рыночная стоимость права собственности на весь земельный участок, руб.			40 561 341	
Рыночная стоимость права собственности на весь земельный участок, округленно, руб.			40 561 000	

5.5. Выводы по применению метода сравнения продаж

Расчеты, проведенные в рамках метода сравнения продаж, позволяют определить справедливую (рыночную) стоимость Объекта оценки на 28 августа 2023 г.:

Таблица 9. Выводы по применению метода сравнения продаж

№ п.п.	Наименование	Справедливая (рыночная) стоимость (округленно), без НДС, руб.	НДС, руб.	Справедливая (рыночная) стоимость (округленно) с НДС, руб.
1	Земельный участок, категория земель: земли населенных пунктов, разрешенное использование: магазины, общая площадь 2524 +/- 17,58 кв. м., адрес (местонахождение) объекта: Республика Татарстан, г. Казань, Вахитовский район, ул. М. Салимжанова, кадастровый номер: 16:50:011415:4093	40 561 000	НДС не облагается	40 561 000

6. Итоговое заключение

6.1. Сертификат качества

Подписавший данное заключение Оценщик настоящим удостоверяет, что в соответствии с имеющимися у него данными:

- использованные факты, относящиеся к Объекту оценки, являются, насколько известно Оценщику, верными и правильными, и полностью основываются на информации Заказчика;
- содержащиеся в заключении анализ, мнения и заключения принадлежат самому Оценщику и действительны строго в пределах ограничительных условий и допущений, являющихся частью настоящего заключения;
- Оценщик не имеет ни настоящей, ни ожидаемой заинтересованности в оцениваемом имуществе, и действует непредвзято и без предубеждения по отношению к участвующим сторонам;
- вознаграждение Оценщика не зависит от итоговой оценки стоимости, а также тех событий, которые могут наступить в результате использования Заказчиком или третьими сторонами выводов и заключений, содержащихся в заключении;
- в процессе анализа данных, ни одно лицо не оказывало сколько-нибудь существенной помощи Оценщику, подписавшему настоящий Отчет, за исключением случаев, специально оговоренных в Отчете.

Оценка была проведена, а настоящий Отчет составлен в соответствии с требованиями:

- Федеральный закон «Об оценочной деятельности в Российской Федерации» № 135-ФЗ от 29.07.1998 г.;
- Федеральный закон «О саморегулирующих организациях» № 315-ФЗ от 01.12.2007 г.;
- Общие стандарты оценки (федеральные стандарты оценки ФСО №№ I-VI, утвержденные приказом Минэкономразвития России от 14 апреля 2022 г. N 200);
- Специальные стандарты оценки, определяющие дополнительные требования к порядку проведения оценки, в том числе для отдельных видов объектов оценки (недвижимости, машин и оборудования, бизнеса, нематериальных активов и интеллектуальной собственности), в т.ч. Федеральный стандарт оценки (ФСО) № 7 «Оценка недвижимости», утвержденный приказом МЭР РФ № 611 от 25.09.2014 г.; ФСО № 8 «Оценка бизнеса», утвержденный приказом МЭР РФ № 326 от 01.06.2015 г.; ФСО № 9 «Оценка для целей залога», утвержденный приказом МЭР РФ № 327 от 01.06.2015 г.; ; ФСО № 10 «Оценка стоимости машин и оборудования», утвержденный приказом МЭР РФ № 328 от 01.06.2015 г.; ФСО № 11 «Оценка нематериальных активов и интеллектуальной собственности», утвержденный приказом МЭР РФ № 385 от 22.06.2015 г.

До момента принятия специальных стандартов оценки, предусмотренных программой разработки федеральных стандартов оценки и внесения изменений в федеральные стандарты оценки, утвержденной приказом Минэкономразвития России от 30 декабря 2020 г. N 884, приоритет имеют нормы общих стандартов оценки ФСО I - ФСО VI.

Таблица 10. Информация о стандартах, применяемых оценщиком в настоящем отчете

Краткое наименование стандарта	Полное наименование стандарта	Сведения о принятии стандарта
ФСО I	Федеральный стандарт оценки «Структура федеральных стандартов оценки и основные понятия, используемые в федеральных стандартах оценки» (ФСО I)	Приказ МЭР РФ № 200 от 14.04.2022 г.
ФСО II	Федеральный стандарт оценки «Виды стоимости (ФСО II)»	
ФСО III	Федеральный стандарт оценки «Процесс оценки (ФСО III)»	

*Отчет №ПДФ-001/13-2023
об определении справедливой (рыночной) стоимости имущества*

Краткое наименование стандарта	Полное наименование стандарта	Сведения о принятии стандарта
ФСО IV	Федеральный стандарт оценки «Задание на оценку (ФСО IV)»	
ФСО V	Федеральный стандарт оценки «Подходы и методы оценки (ФСО V)»	
ФСО VI	Федеральный стандарт оценки «Отчет об оценке (ФСО VI)»	
ФСО-7	Федеральный стандарт оценки № 7 «Оценка недвижимости»	Приказ МЭР РФ № 611 от 25.09.2014 г.

В соответствии со статьей 15 Федерального закона № 135-ФЗ от 29.07.1998 г. оценщик обязан соблюдать при осуществлении оценочной деятельности федеральные стандарты оценки, а также стандарты и правила оценочной деятельности, утвержденные саморегулируемой организацией оценщиков, членом которой он является.

Стандарты и правила оценочной деятельности Ассоциации «Саморегулируемая организация оценщиков «Экспертный совет».

Профессиональная деятельность Оценщика застрахована.

6.2. Итоговое заключение о стоимости

В результате проведенных расчетов оценщик пришел к выводу, что справедливая (рыночная) стоимость Объекта оценки, представляющего собой недвижимое имущество, по состоянию на 28 августа 2023 г., составляет:

№ п.п.	Наименование	Справедливая (рыночная) стоимость (округленно), без НДС, руб.	НДС, руб.	Справедливая (рыночная) стоимость (округленно) с НДС, руб.
1	Земельный участок, категория земель: земли населенных пунктов, разрешенное использование: магазины, общая площадь 2524 +/- 17,58 кв. м., адрес (местонахождение) объекта: Республика Татарстан, г. Казань, Вахитовский район, ул. М. Салимжанова, кадастровый номер: 16:50:011415:4093	40 561 000	НДС не облагается	40 561 000

40 561 000 рублей (НДС не облагается)
(Сорок миллионов пятьсот шестьдесят одна тысяча) руб.

Оценщик:

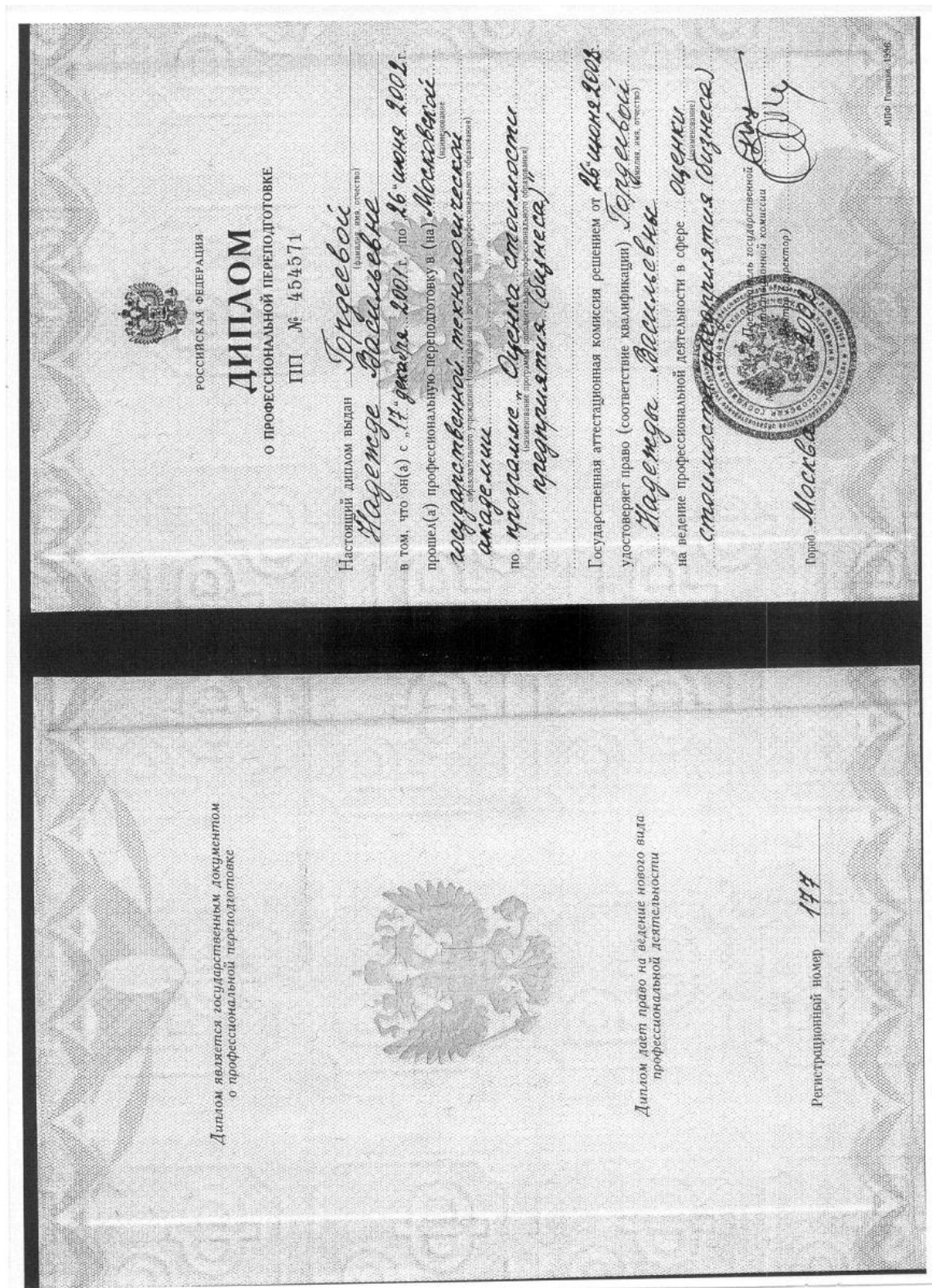



Н. В. Гордеева

28 августа 2023г.

7. Приложения

7.1. Документы Оценщика





РОССИЙСКАЯ ФЕДЕРАЦИЯ

СВИДЕТЕЛЬСТВО

О ПОВЫШЕНИИ КВАЛИФИКАЦИИ

Настоящее свидетельство выдано Гордеевой Надежде Васильевне (Фамилия, имя, отчество)

в том, что он(а) с 21 марта 2023 г. по 15 апреля 2023 г. повышал(а) свою квалификацию в (наименование государственного университета, техникума и т.д.) Университете менеджмента и управления (наименование образовательного учреждения) по специальности (наименование специальности) менеджмент (наименование специальности) по направлению (наименование направления) менеджмент (наименование направления)

в объеме 204 часов (количество часов)

За время обучения сдал(а) зачеты и экзамены по основным дисциплинам программы:


Наименование	Количество часов	Оценка
1. <u>Образовательные дисциплины</u>	<u>78</u>	
2. <u>Дисциплины по выбору</u>	<u>38</u>	
<u>Дисциплины по выбору</u>		<u>Отлично</u>

Прошел(а) стажировку в ООО "МЭМ" (наименование предприятия)

выполнил(а) работу (наименование работы)

Город Москва (наименование города)

Место выдачи: 1946.



Свидетельство является государственным документом
о повышении квалификации

Регистрационный номер 2461

Свидетельство является государственным документом
о повышении квалификации

Российская Федерация

СВИДЕТЕЛЬСТВО
О ПОВЫШЕНИИ КВАЛИФИКАЦИИ

Настоящее свидетельство выдано Тючевой Надежде Михайловне (фамилия, имя, отчество)

в том, что он(а) с 14 апреля 2023 г. по 23 апреля 2023 г. повышил(а) свою квалификацию в (на) бюджетной организации, осуществляющей работу по оказанию государственных услуг в сфере охраны общественного порядка и по эксплуатации имущества государственного имущества и по другим поручениям, возложенным на государственные органы в соответствии с законодательством Российской Федерации

по программе "Бюджетная дисциплина" (наименование программы)

в объеме 108 часов (количество часов)

За время обучения сдал(а) зачеты и экзамены по основным дисциплинам программы:

Наименование	Количество часов	Оценка
Бюджетные дисциплины	72	
Экзамены по бюджету	32	
Итоговый комплексный экзамен	4	Отлично

Прошел(а)

Выполнил(а)

Город Владимир, год 2023

Регистрационный номер 2436

М.П. ГОМАЛ. 1346



ПОЛИС (ДОГОВОР) №23005BV40R4298
СТРАХОВАНИЯ ОТВЕТСТВЕННОСТИ ОЦЕНЩИКА
ПРИ ОСУЩЕСТВЛЕНИИ ОЦЕНОЧНОЙ ДЕЯТЕЛЬНОСТИ

НАСТОЯЩИЙ СТРАХОВОЙ ПОЛИС УДОСТОВЕРЯЕТ ФАКТ ЗАКЛЮЧЕНИЯ ДОГОВОРА СТРАХОВАНИЯ ОТВЕТСТВЕННОСТИ ОЦЕНЩИКА ПРИ ОСУЩЕСТВЛЕНИИ ОЦЕНОЧНОЙ ДЕЯТЕЛЬНОСТИ (ДАЛЕЕ ТАКЖЕ – ДОГОВОР СТРАХОВАНИЯ) В ФОРМЕ СТРАХОВОГО ПОЛИСА НА УСЛОВИЯХ, ИЗЛОЖЕННЫХ В НАСТОЯЩЕМ СТРАХОВОМ ПОЛИСЕ И СОДЕРЖАЩИХСЯ В ПРАВИЛАХ №14/3 СТРАХОВАНИЯ ОТВЕТСТВЕННОСТИ ОЦЕНЩИКА ПРИ ОСУЩЕСТВЛЕНИИ ОЦЕНОЧНОЙ ДЕЯТЕЛЬНОСТИ И СТРАХОВАНИЯ ОТВЕТСТВЕННОСТИ ЮРИДИЧЕСКОГО ЛИЦА, С КОТОРЫМ ОЦЕНЩИК ЗАКЛЮЧИЛ ТРУДОВОЙ ДОГОВОР САО «ВСК» ОТ 16.04.2021 Г. (ДАЛЕЕ ТАКЖЕ – ПРАВИЛА СТРАХОВАНИЯ).

Страхователь:	Гордеева Надежда Васильевна								
Дата рождения	18/04/1980								
Место рождения	гор. Самарканд								
Объект страхования:	имущественные интересы, связанные с риском ответственности оценщика (Страхователя) по обязательствам, возникающим вследствие причинения ущерба (имущественного вреда) заказчику заключенному договору на проведение оценки, и (или) третьим лицам в результате оценочной деятельности.								
Страховой случай:	(с учетом всех положений, определений и исключений, предусмотренных Правилами страхования) установленный вступившим в законную силу решением арбитражного суда или признанный Страховщиком факт причинения ущерба (имущественного вреда) действиями (бездействиями) оценщика (Страхователя) в результате нарушения требований федеральных стандартов оценки, стандартов и правил оценочной деятельности, установленных саморегулируемой организацией оценщиков, членом которой являлся оценщик на момент причинения ущерба (имущественного вреда).								
Застрахованная деятельность:	оценочная деятельность, осуществляемая в соответствии с Федеральным законом Российской Федерации «Об оценочной деятельности в Российской Федерации».								
Страховая сумма:	300 000,00 (Триста тысяч) рублей								
Страховая премия и порядок ее уплаты:	600,00 (Шестьсот) рублей (по следующему графику платежей): <table><tr><td>Период страхования</td><td>Страховая премия за период страхования</td></tr><tr><td>с «01» июня 2023 года по «31» мая 2024 года</td><td>200 (Двести) рублей – оплачивается до «31» мая 2023 г. (включительно)</td></tr><tr><td>с «01» июня 2024 года по «31» мая 2025 года</td><td>200 (Двести) рублей – оплачивается до «31» мая 2024 г. (включительно)</td></tr><tr><td>с «01» июня 2025 года по «31» мая 2026 года</td><td>200 (Двести) рублей – оплачивается до «31» мая 2025 г. (включительно)</td></tr></table>	Период страхования	Страховая премия за период страхования	с «01» июня 2023 года по «31» мая 2024 года	200 (Двести) рублей – оплачивается до «31» мая 2023 г. (включительно)	с «01» июня 2024 года по «31» мая 2025 года	200 (Двести) рублей – оплачивается до «31» мая 2024 г. (включительно)	с «01» июня 2025 года по «31» мая 2026 года	200 (Двести) рублей – оплачивается до «31» мая 2025 г. (включительно)
Период страхования	Страховая премия за период страхования								
с «01» июня 2023 года по «31» мая 2024 года	200 (Двести) рублей – оплачивается до «31» мая 2023 г. (включительно)								
с «01» июня 2024 года по «31» мая 2025 года	200 (Двести) рублей – оплачивается до «31» мая 2024 г. (включительно)								
с «01» июня 2025 года по «31» мая 2026 года	200 (Двести) рублей – оплачивается до «31» мая 2025 г. (включительно)								
Срок действия Полиса (Договора):	с «01» июня 2023 г. по «31» мая 2026 г.								

Настоящий Полис (Договор) вступает в силу с 00 часов «01» июня 2023 года при условии поступления первого взноса страховой премии на расчетный счет Страховщика в размере и сроки, определенные в настоящем Полисе (Договоре). В случае неуплаты первого взноса страховой премии в размере и сроки, определенные в настоящем Полисе (Договоре), он считается не вступившим в силу, и никакие выплаты по нему не производятся.

При нарушении графика платежей (неоплата следующего (очередного) взноса страховой премии в установленный срок) действие настоящего Договора страхования и обязательства Страховщика в части выплат страхового возмещения по страховым случаям, произошедшим в неоплаченный период страхования, прекращаются с 00 часов 00 минут дня, следующего за днем окончания оплаченного периода страхования.

Приложение: Правила №14/3 страхования ответственности оценщика при осуществлении оценочной деятельности и страхования ответственности юридического лица, с которым оценщик заключил трудовой договор, в редакции от «16» апреля 2021 г. САО «ВСК».

Общие условия страхования:
Лимит ответственности Страховщика по судебным расходам и издержкам Страхователя, иным расходам Страхователя, понесенным в п.п. 10.5.2. – 10.5.4. Правил страхования, по всем страховым случаям (общая сумма страхового возмещения по таким расходам Страхователя) устанавливается в размере 30 000,00 (Тридцать тысяч) рублей.

Условия страхования, изложенные в Правилах страхования и не оговоренные в настоящем Договоре страхования, заключенном в форме настоящего Страхового полиса, применяются. Положения настоящего Договора страхования, заключенного в форме настоящего Страхового полиса, имеют преимущественную силу (приоритет) над положениями Правил страхования (на основании п. 3 ст. 943 Гражданского кодекса Российской Федерации).

СТРАХОВАТЕЛЬ ДАЕТ СОГЛАСИЕ (СОВЕРШАЕТ АКТЕПТ) НА ЗАКЛЮЧЕНИЕ ДОГОВОРА СТРАХОВАНИЯ ПУТЕМ УПЛАТЫ СТРАХОВОЙ ПРЕМИИ. СТРАХОВАТЕЛЬ, ОПЛАЧИВАЯ СТРАХОВУЮ ПРЕМИЮ, ПОДТВЕРЖДАЕТ, ЧТО ОЗНАКОМИЛСЯ И СОГЛАСЕН С УСЛОВИЯМИ СТРАХОВАНИЯ, ПРАВИЛАМИ №14/3 СТРАХОВАНИЯ ОТВЕТСТВЕННОСТИ ОЦЕНЩИКА ПРИ ОСУЩЕСТВЛЕНИИ ОЦЕНОЧНОЙ ДЕЯТЕЛЬНОСТИ И СТРАХОВАНИЯ ОТВЕТСТВЕННОСТИ ЮРИДИЧЕСКОГО ЛИЦА, С КОТОРЫМ ОЦЕНЩИК ЗАКЛЮЧИЛ ТРУДОВОЙ ДОГОВОР. В РЕДАКЦИИ ОТ «16» АПРЕЛЯ 2021 Г. САО «ВСК», РАЗМЕЩЕННЫМИ НА ОФИЦИАЛЬНОМ САЙТЕ СТРАХОВЩИКА В ИНФОРМАЦИОННО-ТЕЛЕКОММУНИКАЦИОННОЙ СЕТИ «ИНТЕРНЕТ» ПО ССЫЛКЕ: [HTTPS://VSK.RU](https://vsk.ru), И СВОИМ АКТЕПТОМ ВЫРАЖАЕТ СОГЛАСИЕ НА ЗАКЛЮЧЕНИЕ И ВРУЧЕНИЕ ДОГОВОРА СТРАХОВАНИЯ НА ОСНОВАНИИ И В СООТВЕТСТВИИ С ПРАВИЛАМИ СТРАХОВАНИЯ.

ПРАВИЛА №14/3 СТРАХОВАНИЯ ОТВЕТСТВЕННОСТИ ОЦЕНЩИКА ПРИ ОСУЩЕСТВЛЕНИИ ОЦЕНОЧНОЙ ДЕЯТЕЛЬНОСТИ И СТРАХОВАНИЯ ОТВЕТСТВЕННОСТИ ЮРИДИЧЕСКОГО ЛИЦА, С КОТОРЫМ ОЦЕНЩИК ЗАКЛЮЧИЛ ТРУДОВОЙ ДОГОВОР, В РЕДАКЦИИ ОТ «16» АПРЕЛЯ 2021 Г. САО «ВСК», ВРУЧЕНЫ СТРАХОВАТЕЛЮ ПУТЕМ ИХ РАЗМЕЩЕНИЯ НА САЙТЕ СТРАХОВЩИКА В ИНФОРМАЦИОННО-ТЕЛЕКОММУНИКАЦИОННОЙ СЕТИ «ИНТЕРНЕТ».



СТРАХОВАТЕЛЬ ВПРАВЕ ПОЛУЧИТЬ ПРАВИЛА СТРАХОВАНИЯ В ПИСЬМЕННОМ ВИДЕ, ОБРАТИВШИСЬ В ОФИС СТРАХОВЩИКА.

СТРАХОВЩИК:

Страховое акционерное общество «ВСК»

Место нахождения:
Российская Федерация, 121552, г. Москва, ул. Острожная, д. 4.
ИНН 77/0026574
КПП 997950001
Р/сч. 40701810600020001241
Кор/сч. 301018104000000000225 в ПАО Сбербанк г. Москва
БИК 044525225
ОКПО 11441121 ОКОНХ 96220
Тел./Факс: (495) 727-44-44

От имени Страховщика:


А.Н. Мочалова

М. П.
Место выдачи: г. Москва
Дата выдачи/вступления в силу: 31.05.2023



0672962

ПОЛИС-ОФЕРТА СТРАХОВАНИЯ ОТВЕТСТВЕННОСТИ ЮРИДИЧЕСКОГО ЛИЦА ПРИ ОСУЩЕСТВЛЕНИИ ОЦЕНОЧНОЙ ДЕЯТЕЛЬНОСТИ
№ 4991R/776/500/1923

Дата направления Полиса-оферты Страхователю «04» августа 2023 г.

Страховщик

АО "АльфаСтрахование"
Россия, 115162 г. Москва, ул. Шаболовка, д. 31, стр. "Б"
ИНН 7713056834 КПП 772501001
Расчетный счет: 407071810801300000355 в АО "АЛЬФА-БАНК"
Корр. счет: 30101810200000000593 БИК 044525593
Лицензия СИ №2239 от "13" ноября 2017 г.

Страхователь

ООО «ФАЦ «ЭКСПЕРТ»
420101, РЕСПУБЛИКА ТАТАРСТАН, Г. КАЗАНЬ, УЛ. ХУСАИНА МАВЛЮТОВА, Д. 42, ОФИС 5
ИНН: 1659140146 КПП: 165901001

Настоящим Страховщик предлагает Договор страхования на условиях, изложенных в настоящем Полном-оферте и с Правилами страхования, профессиональной ответственности оценщиков, утвержденные Страховщиком «02» ноября 2015 г., которые являются неотъемлемой частью договора. Правила страхования размещены на сайте Страховщика www.sro-odn.ru в сети интернет.

https://www.allstar.ru/ru/napravlenie/strahovanie/strahovanie-transporta/strahovanie-transporta-255658863.html

Осуществляя акцент (оплачивая страховую премию) Страхователь:

- [illegible]

Период страхования

50 000 000,00 (Пятьдесят миллионов и 00/100) рублей по всем страховым случаям,

Лимит ответственности

18 050,00 (Восемнадцать тысяч пятьдесят и 00/100) рублей

Не установлена.

В соответствии с Условиями страхования по Полису-оферте

Территория страхования

Российская Федерация.
При этом под территорией страхования понимается территория, в пределах (е границах) которой может быть заключен вод. Выгодисоборателям.

Страховщик: АО "АльфаСтрахование"
Наместитель генерального директора Директор по корпоративному страхованию
Алпатова Ирина Анатольевна

О. Александрович*
 *директор по корпоративному страхованию
 ООО «Сбербанк России»
 г. Москва

Контактная и справочная информация:
 8-499-380-00-00 – для клиентов Визит, МТС, МегаФон, Теле2, Тинькофф мобайл
 8-495-788-00-99 – для клиентов Сбербанка
 8-495-788-00-99 – для клиентов из Москвы и МО
 115169, г. Москва, ул. Щабловская, д. 31, стр. 6


 BUSHNICHIO BATHSBOKECTO EOMBOU

7.2. Объявления СМИ

Участок 5,7 сот. (промназначения)

9 000 000 ₽
1 579 947 ₽ за сотку
или предложите свою цену

8 960 085-39-68

Написать сообщение
Отвечает за несколько часов

Спросите у продавца
Здравствуйте!

Еще продать? Тор уместен? Когда можно посмотреть?

Карина Равиева
Частное лицо
На Авито с августа 2016
Завершено 69 объявлений
Документы проверены
Экологический вклад -8479 кг CO₂

2 объявления пользователя
Подписаться на продавца

Это место приносит удачу

Avito

Об участке
Площадь: 5,7 сот

Расположение
Республика Татарстан, Казань, ул. Сабан, 3
Яшьлек: 21–30 мин. Северный вокзал: 21 мин.
Козья Слобода: 21 мин. Показать карту

Описание
Земельный участок, площадью 565 кв. м, категория земель: Земли населенных пунктов. Виды разрешенного использования: торговые объекты: магазины

Площадь: 5,7 сот

Расположение
Республика Татарстан, Казань, ул. Сабан, 3
Яшьлек: 21–30 мин. Северный вокзал: 21 мин.
Козья Слобода: 21 мин. Показать карту

Описание
Земельный участок, площадью 565 кв. м, категория земель: Земли населенных пунктов. Виды разрешенного использования: торговые объекты: магазины розничной торговли (универсальные, специализированные) общей площадью не более 1000 кв. м, магазины товаров повседневного спроса (шаговой доступности) (код 4.4)
Кадастровый номер: 16:50:100401:4281
Без обременений
Отлично подойдет для медицинской и торгово-офисной деятельности.
Пишите в директ, оставьте ваши контакты, если есть сложности с дозвомом.

№ 3203191573 - 8 августа в 17:34 - 229 просмотров (+14 сегодня) Показать

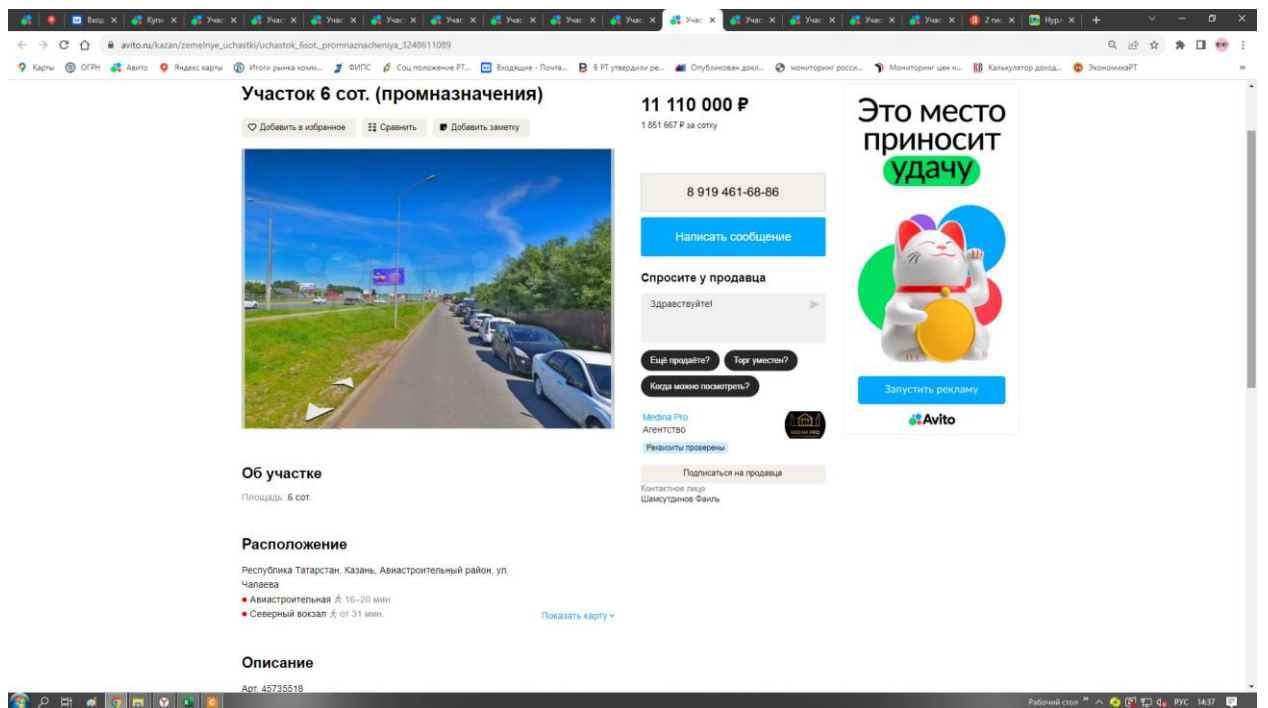
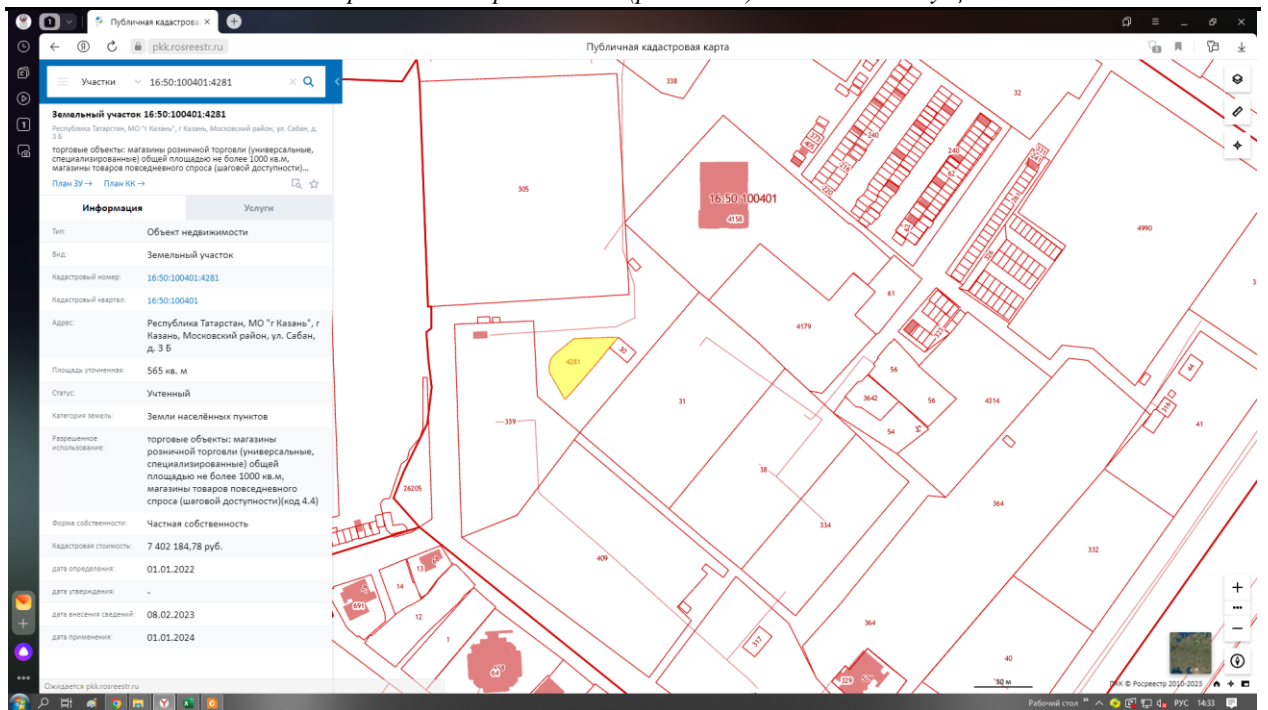
Пожоие объявления

Участок 5,9 сот. (промназначения) 5 000 000 ₽ Республика Татарстан, Казань, садоводческая

Участок 6 сот. (промназначения) 19 789 655 ₽ Республика Татарстан, Казань, ул. 1 Мая, Яшьлек

Участок 50 сот. (промназначения) 55 000 000 ₽ Республика Татарстан, Казань, ул. Тинюпан

*Отчет №ПИФ-001/13-2023
об определении справедливой (рыночной) стоимости имущества*



*Отчет №ПДФ-001/13-2023
об определении справедливой (рыночной) стоимости имущества*

avito.ru/kazan/zemelnye_uchastki/uchastok_6cot_promnaznacheniya_3248611089

11 110 000 Р
1 851 667 Р за сотку

Об участке
Площадь: 6 сот.

Расположение
Республика Татарстан, Казань, Авиастроительный район, ул. Чапаева
• Авиастроительная 16-20 мин.
• Северный вокзал 31 мин. [Показать карту](#)

Описание
Арт. 45735518
Продается зем. участок на первой линии ул. Мамадышский тракт и ул. Качахлар.
Под строительство свободного назначения, хорошее расположение для апартментов, баней, хостел, торговый центр, маркет, аптека и прочее.
Предложение с указанной ценой действительно до конца июня.

№ 3248611089 - 16 июля в 16:46 - 270 просмотров (+3 сегодня) [Пожаловаться](#)

Похожие объявления

Просмотреть	Просмотреть	Просмотреть
Участок 8 сот. (промназначения) 8 000 000 Р	Участок 5,7 сот. (промназначения) 9 000 000 Р	Участок 5,5 сот. (промназначения) 5 000 000 Р

avito.ru/kazan/zemelnye_uchastki/uchastok_50cot_promnaznacheniya_3354434145

55 000 000 Р
1 100 000 Р за сотку

Участок 50 сот. (промназначения)
[Добавить в избранное](#) [Сравнить](#) [Добавить заметку](#)

Об участке
Площадь: 50 сот.

Расположение
Республика Татарстан, Казань, ул. Николая Калашникова
• Проспект Победы 31 мин. • Дубравная 31 мин. [Показать карту](#)

Описание

8 987 230-21-04
[Написать сообщение](#)
Отвечает за несколько часов

Спросите у продавца
Здравствуйте!

[Еще продать?](#) [Торг уместен?](#)
[Когда можно посмотреть?](#)

APPI Татарстан
Агентство
На Avito с марта 2020
[Результаты проверок](#)

[Подписаться на продавца](#)
Контактное лицо: Шакутдинов Фаиль

Это место приносит удачу

[Запустить рекламу](#)

Отчет №ПДФ-001/13-2023
об определении справедливой (рыночной) стоимости имущества

avito.ru/kazan/zemelnye_uchastki/uchastok_50ot_promnaznacheniya_3354434145

Об участке

Площадь: 50 сот.

Расположение

Республика Татарстан, Казань, ул. Николая Калашникова
• Проспект Победы ⚡ от 31 мин. • Дубравная ⚡ от 31 мин. [Показать карту](#)

Описание

От собственника! Без комиссии!

Продаю два Земельных участка по 25 соток по ул. Калашникова Торгового центра с оживленным трафиком.

—Оп (зона объектов обслуживания населения и производственной деятельности)
—подходит для размещения Рынков, магазинов, Галялей,Моек, ветеринарных служб, Образовательной деятельности, коммунально-бытового хозяйства и др.
—ГПЗУ на руках все основные вспомогательные и условно-разрешенные виды деятельности обозначены.
—На первой линии муниципальный участок с возможностью аренды и выкупа. Ждем Вас для приобретения выгодного объекта в черте города Казань.

По всем вопросам можете обращаться к представителю собственника. Ксения

№ 3354434145 · 11 августа в 12:51 · 506 просмотров (+8 секций) [Пожаловаться](#)

55 000 000 ₽
1 100 000 ₽ за сотку

8 987 230-21-04

[Написать сообщение](#)
Отвечает за несколько часов

Спросите у продавца


Здравствуйте!

[Еще продать?](#) [Торг уместен?](#)
[Когда можно посмотреть?](#)

APP Татарстан
Агентство
На Авито с марта 2020
[Результаты проверены](#)

[Подписаться на продавца](#)

Похожие объявления



7.3. Документы на Объект оценки

Управление Федеральной службы государственной регистрации, кадастра и картографии по Республике Татарстан
подполное наименование органа регистрации недвижимости

Выписка из Единого государственного реестра недвижимости об основных характеристиках и зарегистрированных правах на объект недвижимости

Сведения об основных характеристиках объекта недвижимости

В Единый государственный реестр недвижимости внесены следующие сведения:

Раздел 1 Лист 1

Земельный участок			
вид объекта недвижимости			
Лист № 1 раздела 1	Всего листов раздела 1: 1	Всего разделов: 3	Всего листов выписки: 4
28.02.2022г.			
Кадастровый номер:		16:50:011415:4093	
Номер кадастрового квартала:		16:50:011415	
Дата присвоения кадастрового номера:		28.02.2022	
Ранее присвоенный государственный учетный номер:		данные отсутствуют	
Местоположение:		Республика Татарстан, г. Казань, Вахитовский район, ул. М. Салимжанова	
Площадь, м²:		2524 +/- 17.58	
Кадастровая стоимость, руб:		34138362	
Кадастровые номера расположенных в пределах земельного участка объектов недвижимости:		16:50:011415:3389	
Категория земель:		Земли населенных пунктов	
Виды разрешенного использования:		магазины	
Статус записи об объекте недвижимости:		Сведения об объекте недвижимости имеют статус "актуальные"	
Особые отметки:		данные отсутствуют	
Подучатель выписки:		Кириллова Ирина Ивановна (представитель правообладателя), Правообладатель: от имени заявителя Общество с ограниченной ответственностью "Управляющая компания "ЭнергоИнвестКапитал" Д.У. закрытым паевым инвестиционным фондом недвижимости "Казанский гастроном", 7716580524	

ООО «УК ЭНЕРГОИНВЕСТКАПИТАЛ»

03 МАР 2022

ПРИНЯТО

Специалист-эксперт	подпись	Кальянов А.В.
полное наименование должности	М.П.	инициалы, фамилия

Раздел 2 Лист 2

Выписка из Единого государственного реестра недвижимости об основных характеристиках и зарегистрированных правах на объект недвижимости

Сведения о зарегистрированных правах

Земельный участок			
вид объекта недвижимости			
Лист № 1 раздела 2	Всего листов раздела 2: 2	Всего разделов: 3	Всего листов выписки: 4
28.02.2022г.			
Кадастровый номер:		16:50:011415:4093	
1	Правообладатель (правообладатели):	1.1	Закрытый паевой инвестиционный фонд недвижимости "Казанский гастроном" под управлением ООО "Управляющая компания "ЭнергоИнвестКапитал"
2	Вид, номер, дата и время государственной регистрации права:	2.1	Общая долевая собственность 16:50:011415:4093-16/203/2022-1 28.02.2022 08:05:37
4	Ограничение прав и обременение объекта недвижимости:	не зарегистрировано	
4	Ограничение прав и обременение объекта недвижимости:		
4.1	вид:	Доверительное управление	
	дата государственной регистрации:	28.02.2022 08:05:37	
	номер государственной регистрации:	16:50:011415:4093-16/203/2022-2	
	срок, на который установлено ограничение прав и обременение объекта недвижимости:	Срок действия с 31.03.2009 по 02.03.2024 с 31.03.2009 по 02.03.2024	
	основание государственной регистрации:	Общество с ограниченной ответственностью "Управляющая компания "ЭнергоИнвестКапитал", ИНН: 7716580524, ОГРН: 5077746957426 Договор купли-продажи недвижимого имущества, № 19/12-ЭГ, выдан 10.12.2012 Правила доверительного управления Закрытым паевым инвестиционным фондом недвижимости "Казанский гастроном", выдан 08.02.2009 Изменения и дополнения в правила доверительного управления Закрытым паевым инвестиционным фондом недвижимости "Казанский Гастроном", № 1, выдан 02.07.2009 Изменения и дополнения в правила доверительного управления Закрытым паевым инвестиционным фондом недвижимости "Казанский Гастроном", № 2, выдан 03.03.2010 Изменения и дополнения в правила доверительного управления Закрытым паевым инвестиционным фондом недвижимости "Казанский Гастроном", № 3, выдан 22.08.2011	

Специалист-эксперт	подпись	Кальянов А.В.
полное наименование должности	М.П.	инициалы, фамилия

Отчет №ПДФ-001/13-2023
об определении справедливой (рыночной) стоимости имущества

Лист 3

Земельный участок вид объекта недвижимости	
Лист № 2 раздела 2	Всего листов раздела 2: 2
Всего разделов: 3	Всего листов выписки: 4
28.02.2022г.	
Кадастровый номер: 16:50:011415:4093	
	Изменения и дополнения в правила доверительного управления Закрытым паевым инвестиционным фондом недвижимости "Казанский Гастроном", № 4, выдан 09.08.2012 данные отсутствуют
	сведения об осуществлении государственной регистрации сделки, права, ограничения права без необходимого в силу закона согласия третьего лица, органа: данные отсутствуют
	сведения об управляющем залогом и о договоре управления залогом, если такой договор заключен для управления ипотекой: данные отсутствуют
5	Заявленные в судебном порядке права требования: данные отсутствуют
6	Сведения о возражении в отношении зарегистрированного права: данные отсутствуют
7	Сведения о наличии решения об изъятии объекта недвижимости для государственных и муниципальных нужд: данные отсутствуют
8	Сведения о невозможности государственной регистрации без личного участия правообладателя или его законного представителя: данные отсутствуют
9	Правопритязания и сведения о наличии поступивших, но не рассмотренных заявлений о проведении государственной регистрации права (перехода, прекращения права), ограничения права или обременения объекта недвижимости, сделки в отношении объекта недвижимости: отсутствуют
10	Сведения о невозможности государственной регистрации перехода, прекращения, ограничения права на земельный участок из земель сельскохозяйственного назначения: данные отсутствуют

Специалист-эксперт		Кальянов А.В.
полное наименование должности	подпись М.П.	инициалы, фамилия

Раздел 3 Лист 4

Выписка из Единого государственного реестра недвижимости об основных характеристиках и зарегистрированных правах на объект недвижимости
Описание местоположения земельного участка

Земельный участок вид объекта недвижимости	
Лист № 1 раздела 3	Всего листов раздела 3: 1
Всего разделов: 3	Всего листов выписки: 4
28.02.2022г.	
Кадастровый номер: 16:50:011415:4093	
План (чертеж, схема) земельного участка	